

**MANZANA 208**

---





IDENTIFICACION

Patio , 7.

escala 1/2000

POLIGONO

0005

MANZANA

M0208

PARCELA

P0442

REGIMEN URBANISTICO

Renovacion

CATALOGACION

Arquit.

Recinto

BIC:

Arqueo.

3

DESARROLLO

ZIP

Plan Etp.

DESARROLLO.GESTION

U.E.

Act.Aisl.

Act.Conj.

1

CONDICIONES URBANISTICAS

ACTUAL

PROP.

ACTUACIONES

NECESARIAS.

O	1 Nº de Plantas	B2	1A	B2	1P
	2 Frente de Edificación	9,60	2A	9,60	2P
	3 Fondo de Edificación	6,50	3A	6,50	3P
	4 Superficie Parcela	72,47	4A	68,44	4P
	5 Superficie Ocupada	58,33	5A	68,44	5P
	6 Superficie Edificada	174,99	6A	205,32	6P
	7 Espacio libre privado	14,14	7A	0	7P
U	8 Uso Plantas Bajas		8A		8P
	9 Uso Mayoritario PSuperiores		9A		9P
	10 Nº de Viviendas		10A		10P

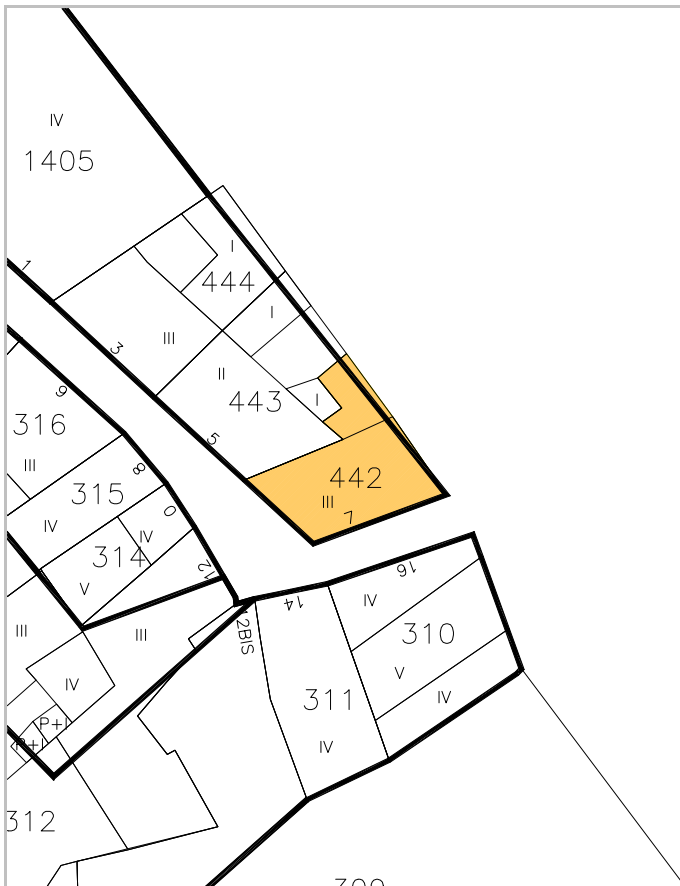
V	1 Demolicion Total		1N
	2 Demolicion Parcial		2N
	3 Otras		3N
A	4 Ref. Fachadas		4N
	5 Ref. Cubiertas		5N
H	6 Otras		6N
	7 Reforma Patio de Parcela		7N
F	8 Otras		8N
	9 Cambio de USO en PBaja		9N
	10 " en PSuperiores		10N

NOTAS A LAS ACTUACIONES

N	Nueva alineación paralela al trazado de la vía.	11N
	Se cede 4,03 m2 como espacio público	
	La altura de la edificación se medirá a partir de la cota de inundación.	

NOTAS A LAS CONDICIONES

N	Se inunda a 1,15 m.	11P
---	---------------------	-----



LEYENDA DE ALINEACIONES

	OFICIAL		PLANTAS ELEVADAS
	ALINEACION EN PLANTAS BAJAS		CASO DE SUSTITUCION



IDENTIFICACION

Patio , 5.

escala 1/2000

POLIGONO

0005

MANZANA

M0208

PARCELA

P0443

REGIMEN URBANISTICO

Renovacion

CATALOGACION

Arquit.

Recinto

BIC:

Arqueo.

3

DESARROLLO

ZIP

Plan Etp.

DESARROLLO.GESTION

U.E.

Act.Aisl.

Act.Conj.

1

CONDICIONES URBANISTICAS

ACTUAL

PROP.

ACTUACIONES

NECESARIAS.

O	1 Nº de Plantas	B1	1A	B2	1P
	2 Frente de Edificación	8,50	2A	8,50	2P
	3 Fondo de Edificación	6,00	3A	10,00	3P
	4 Superficie Parcela	97,60	4A	92,81	4P
	5 Superficie Ocupada	79,37	5A	92,81	5P
	6 Superficie Edificada	138,87	6A	278,43	6P
	7 Espacio libre privado	18,23	7A	0	7P
U	8 Uso Plantas Bajas		8A		8P
	9 Uso Mayoritario PSuperiores		9A		9P
	10 Nº de Viviendas		10A		10P

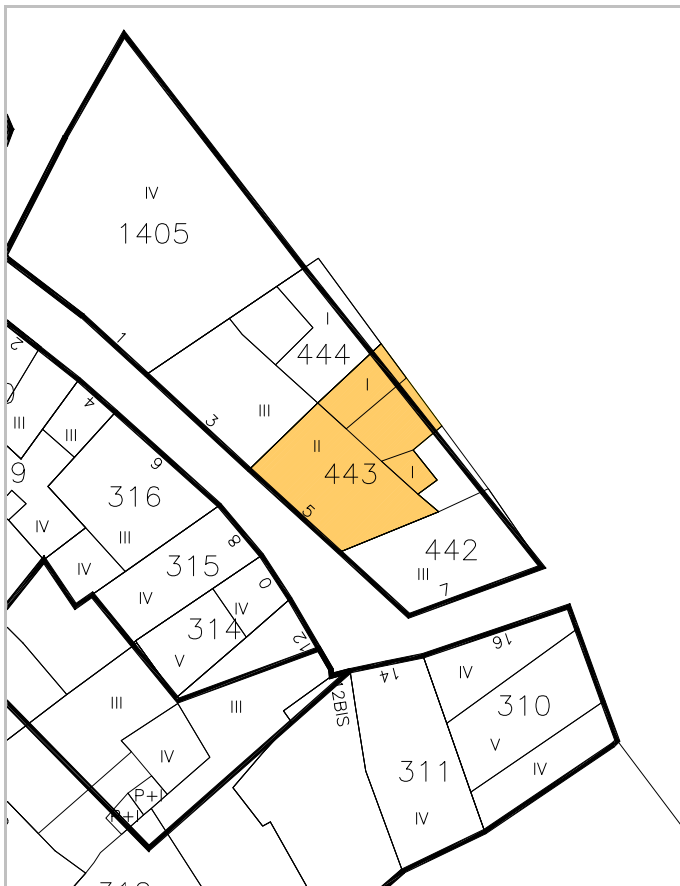
V A H F	1 Demolicion Total		1N
	2 Demolicion Parcial		2N
	3 Otras		3N
	4 Ref. Fachadas		4N
	5 Ref. Cubiertas		5N
	6 Otras		6N
	7 Reforma Patio de Parcela		7N
	8 Otras		8N
	9 Cambio de USO en PBaja		9N
	10 " en PSuperiores		10N

NOTAS A LAS ACTUACIONES

N	Nueva alineación paralela al trazado de la vía. Se cede 4,79 m2 como espacio público. La altura de la edificación se medirá a partir de la cota de inundación.	11N
---	----------------------------------------------------------------------------------------------------------------------------------------------------------------------	-----

NOTAS A LAS CONDICIONES

N	Se inunda a 0,75 m.	11P
---	---------------------	-----



LEYENDA DE ALINEACIONES

	OFICIAL		PLANTAS ELEVADAS
	ALINEACION EN PLANTAS BAJAS		CASO DE SUSTITUCION



IDENTIFICACION

Patio , 3.

escala 1/2000

POLIGONO

0005

MANZANA

M0208

PARCELA

P0444

REGIMEN URBANISTICO

Renovacion

CATALOGACION

Arquit.

Recinto

BIC:

Arqueo.

3

DESARROLLO

ZIP

Plan Etp.

DESARROLLO.GESTION

U.E.

Act.Aisl.

Act.Conj.

1

CONDICIONES URBANISTICAS

ACTUAL

PROP.

ACTUACIONES

NECESARIAS.

O	1 Nº de Plantas	B2	1A	B2	1P
	2 Frente de Edificación	9,20	2A	9,20	2P
	3 Fondo de Edificación	6,00	3A	11,75	3P
	4 Superficie Parcela	103,48	4A	96,33	4P
	5 Superficie Ocupada	88,82	5A	96,33	5P
	6 Superficie Edificada	198,08	6A	288,99	6P
	7 Espacio libre privado	14,66	7A	0	7P
U	8 Uso Plantas Bajas		8A		8P
	9 Uso Mayoritario PSuperiores		9A		9P
	10 Nº de Viviendas		10A		10P

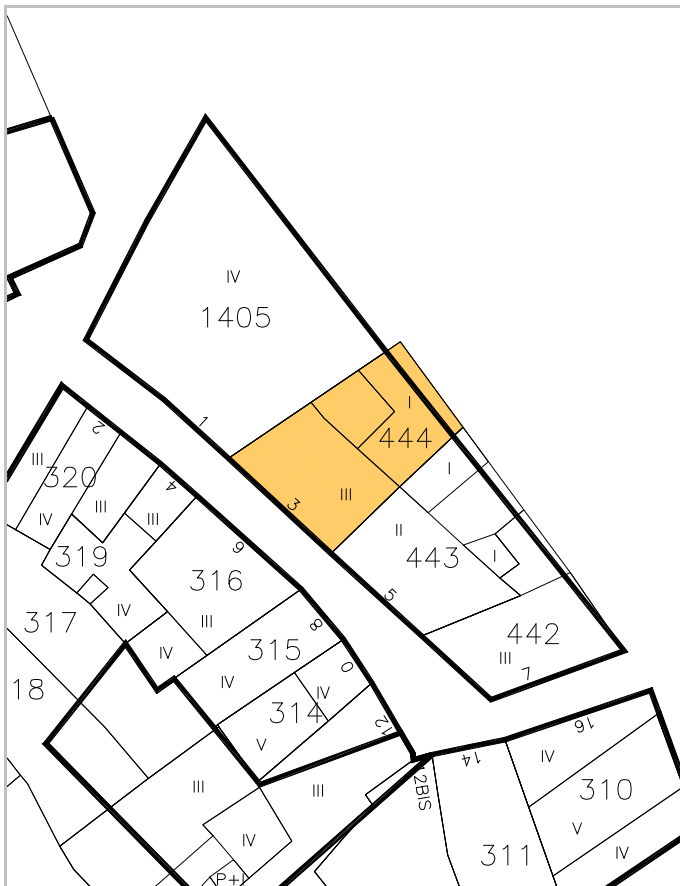
V	1 Demolicion Total		1N
	2 Demolicion Parcial		2N
A	3 Otras		3N
	4 Ref. Fachadas		4N
	5 Ref. Cubiertas		5N
H	6 Otras		6N
	7 Reforma Patio de Parcela		7N
F	8 Otras		8N
	9 Cambio de USO en PBaja		9N
	10 " en PSuperiores		10N

NOTAS A LAS ACTUACIONES

N	Nueva alineación paralela al trazado de la vía.	11N
	Se cede 7,15 m2 como espacio público.	
	La altura de la edificación se medirá a partir de la cota de inundación.	

NOTAS A LAS CONDICIONES

N	Se inunda a 0,30 m.	11P
---	---------------------	-----



LEYENDA DE ALINEACIONES

—	OFICIAL	-----	PLANTAS ELEVADAS
—	ALINEACION EN PLANTAS BAJAS	.....	CASO DE SUSTITUCION





IDENTIFICACION

Patio , 1.

escala 1/2000

POLIGONO

0005

MANZANA

M0208

PARCELA

P1405

REGIMEN URBANISTICO

Conservacion

CATALOGACION

Arquit.

Recinto

BIC:

Arqueo.

2

3

DESARROLLO

ZIP

Plan Etp.

DESARROLLO.GESTION

U.E.

Act.Aisl.

Act.Conj.

1

CONDICIONES URBANISTICAS

ACTUAL

PROP.

ACTUACIONES

NECESARIAS.

O	1 Nº de Plantas	B3	1A		1P
	2 Frente de Edificación	16,70	2A		2P
	3 Fondo de Edificación	12,25	3A		3P
	4 Superficie Parcela	222,95	4A		4P
	5 Superficie Ocupada	222,95	5A		5P
	6 Superficie Edificada	891,80	6A		6P
	7 Espacio libre privado	0	7A		7P
U	8 Uso Plantas Bajas		8A		8P
	9 Uso Mayoritario PSuperiores		9A		9P
	10 Nº de Viviendas		10A		10P

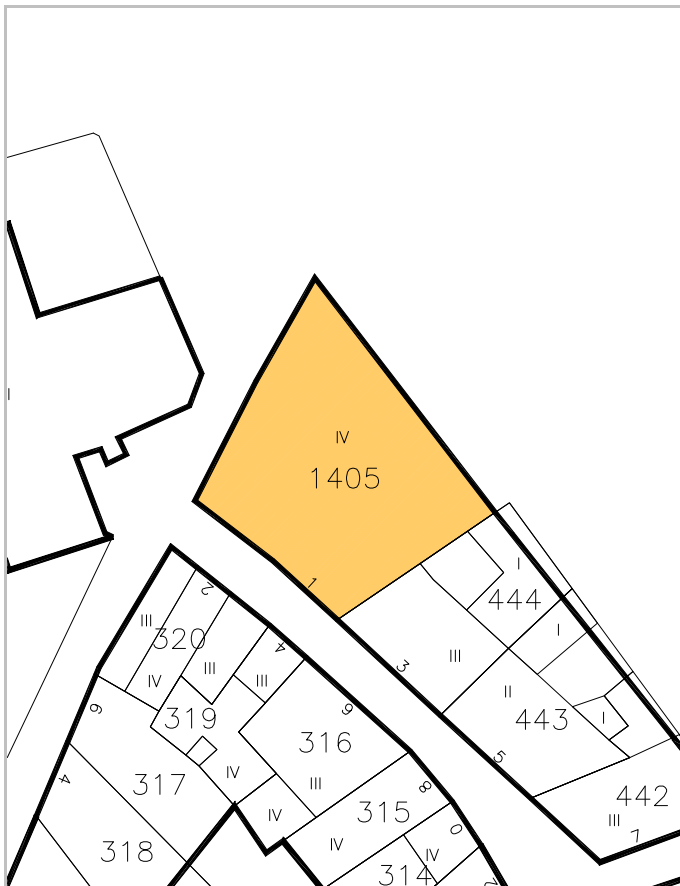
V	1 Demolicion Total		1N
	2 Demolicion Parcial		2N
A	3 Otras		3N
	4 Ref. Fachadas		4N
	5 Ref. Cubiertas		5N
H	6 Otras		6N
	7 Reforma Patio de Parcela		7N
F	8 Otras		8N
	9 Cambio de USO en PBaja		9N
	10 " en PSuperiores		10N

NOTAS A LAS ACTUACIONES

N		11N
---	--	-----

NOTAS A LAS CONDICIONES

N		11P
---	--	-----



LEYENDA DE ALINEACIONES

	OFICIAL		PLANTAS ELEVADAS
	ALINEACIÓN EN PLANTAS BAJAS		CASO DE SUSTITUCION