

# **MANZANA 211**

---





IDENTIFICACION

San Jaime, Pza, 1.

escala 1/2000

POLIGONO

MANZANA

PARCELA

0005

M0211

P0268

REGIMEN URBANISTICO

Conservacion

CATALOGACION

Arquit. Recinto BIC: Arqueo.

2

2

DESARROLLO

ZIP Plan Etp.

DESARROLLO.GESTION

U.E. Act.Aisl. Act.Conj.

1

CONDICIONES URBANISTICAS

ACTUAL

PROP.

O	1 Nº de Plantas	B3	1A	1P
	2 Frente de Edificación	12,70	2A	2P
	3 Fondo de Edificación	7,00	3A	3P
	4 Superficie Parcela	71,23	4A	4P
	5 Superficie Ocupada	71,23	5A	5P
	6 Superficie Edificada	284,92	6A	6P
	7 Espacio libre privado	0	7A	7P
U	8 Uso Plantas Bajas		8A	8P
	9 Uso Mayoritario PSuperiores		9A	9P
	10 Nº de Viviendas		10A	10P

ACTUACIONES

NECESARIAS.

V	1 Demolicion Total		1N
	2 Demolicion Parcial		2N
	3 Otras		3N
A	4 Ref. Fachadas	1	4N
	5 Ref. Cubiertas		5N
H	6 Otras		6N
	7 Reforma Patio de Parcela		7N
F	8 Otras		8N
	9 Cambio de USO en PBaja		9N
	10 " en PSuperiores		10N

NOTAS A LAS ACTUACIONES

N	4N Tratamiento de fachada.	11N
---	----------------------------	-----

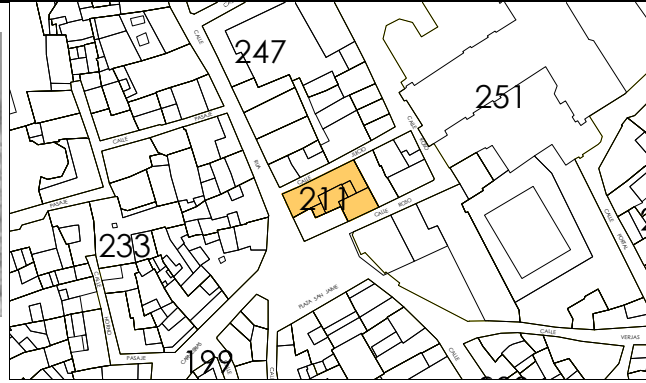

NOTAS A LAS CONDICIONES

N		11P
---	--	-----



LEYENDA DE ALINEACIONES

—	OFICIAL	-----	PLANTAS ELEVADAS
—	ALINEACION EN PLANTAS BAJAS	.....	CASO DE SUSTITUCION



IDENTIFICACION

Roso, 1.

escala 1/2000

POLIGONO

MANZANA

PARCELA

0005

M0211

P0269

REGIMEN URBANISTICO

Conservacion

CATALOGACION

Arquit. Recinto BIC: Arqueo.

2 1 2

DESARROLLO

ZIP Plan Etp.

DESARROLLO.GESTION

U.E. Act.Aisl. Act.Conj.

1

CONDICIONES URBANISTICAS

ACTUAL

PROP.

O	1 Nº de Plantas	B3D	1A	1P
	2 Frente de Edificación	21,00	2A	2P
	3 Fondo de Edificación	15,00	3A	3P
	4 Superficie Parcela	225,84	4A	4P
	5 Superficie Ocupada	225,84	5A	5P
	6 Superficie Edificada	882,59	6A	6P
	7 Espacio libre privado	0	7A	7P
U	8 Uso Plantas Bajas		8A	8P
	9 Uso Mayoritario PSuperiores		9A	9P
	10 Nº de Viviendas		10A	10P

ACTUACIONES

NECESARIAS.

V	1 Demolicion Total		1N
	2 Demolicion Parcial		2N
A	3 Otras	1	3N
	4 Ref. Fachadas	1	4N
H	5 Ref. Cubiertas		5N
	6 Otras		6N
F	7 Reforma Patio de Parcela		7N
	8 Otras		8N
	9 Cambio de USO en PBaja		9N
	10 " en PSuperiores		10N

NOTAS A LAS ACTUACIONES

N	3N Inadecuación Urbanística del levante a calle a la calle Rosso.	11N
	4N Tratamiento de fachada.	


NOTAS A LAS CONDICIONES

N	Esta ficha ha sido objeto de la alegación nº 22	11P
---	---	-----



LEYENDA DE ALINEACIONES

—	OFICIAL	-----	PLANTAS ELEVADAS
—	ALINEACIÓN EN PLANTAS BAJAS	.....	CASO DE SUSTITUCION



IDENTIFICACION

Roso, 3.

escala 1/2000

POLIGONO

MANZANA

PARCELA

0005

M0211

P0270

REGIMEN URBANISTICO

CATALOGACION

DESARROLLO

DESARROLLO.GESTION

Conservacion

Arquit.

Recinto

BIC:

Arqueo.

ZIP

Plan Etp.

U.E.

Act.Aisl.

Act.Conj.

1

2

1

CONDICIONES URBANISTICAS

ACTUAL

PROP.

ACTUACIONES

NECESARIAS.

O	1 Nº de Plantas	SB4	1A		1P
	2 Frente de Edificación	5,80	2A		2P
	3 Fondo de Edificación	14,20	3A		3P
	4 Superficie Parcela	79,86	4A		4P
	5 Superficie Ocupada	79,86	5A		5P
	6 Superficie Edificada	399,30	6A		6P
	7 Espacio libre privado	0	7A		7P
U	8 Uso Plantas Bajas		8A		8P
	9 Uso Mayoritario PSuperiores		9A		9P
	10 Nº de Viviendas		10A		10P

V	1 Demolicion Total		1N
	2 Demolicion Parcial		2N
	3 Otras		3N
A	4 Ref. Fachadas		4N
	5 Ref. Cubiertas		5N
H	6 Otras		6N
	7 Reforma Patio de Parcela		7N
F	8 Otras		8N
	9 Cambio de USO en PBaja		9N
	10 " en PSuperiores		10N

NOTAS A LAS ACTUACIONES

N		11N
---	--	-----


NOTAS A LAS CONDICIONES

N	Arquería semicegada.	11P
---	----------------------	-----



LEYENDA DE ALINEACIONES

	OFICIAL		PLANTAS ELEVADAS
	ALINEACIÓN EN PLANTAS BAJAS		CASO DE SUSTITUCION



IDENTIFICACION

escala 1/2000

POLIGONO

MANZANA

PARCELA

Juicio, 4.

0005

M0211

P0271

REGIMEN URBANISTICO

CATALOGACION

DESARROLLO

DESARROLLO.GESTION

Conservacion

Arquit. 2

Recinto

BIC: 1

Arqueo. 2

ZIP

Plan Etp.

U.E.

Act.Aisl. 1

Act.Conj.

CONDICIONES URBANISTICAS

ACTUAL

PROP.

ACTUACIONES

NECESARIAS.

O	1 Nº de Plantas	SB3	1A		1P
	2 Frente de Edificación	11,30	2A		2P
	3 Fondo de Edificación	14,00	3A		3P
	4 Superficie Parcela	158,78	4A		4P
	5 Superficie Ocupada	158,78	5A		5P
	6 Superficie Edificada	755,83	6A		6P
	7 Espacio libre privado	0	7A		7P
U	8 Uso Plantas Bajas		8A		8P
	9 Uso Mayoritario PSuperiores		9A		9P
	10 Nº de Viviendas		10A		10P

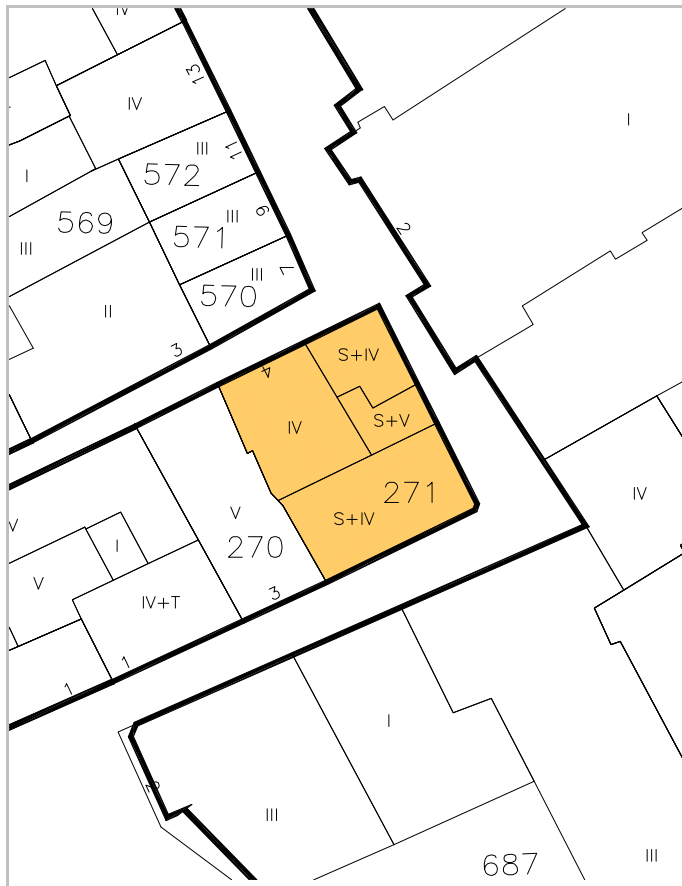
V	1 Demolicion Total		1N
	2 Demolicion Parcial		2N
	3 Otras		3N
A	4 Ref. Fachadas		4N
	5 Ref. Cubiertas		5N
H	6 Otras		6N
	7 Reforma Patio de Parcela		7N
F	8 Otras		8N
	9 Cambio de USO en PBaja		9N
	10 " en PSuperiores		10N

NOTAS A LAS ACTUACIONES

N		11N
---	--	-----

NOTAS A LAS CONDICIONES

N	Portada y escalera de interés.	11P
---	--------------------------------	-----



LEYENDA DE ALINEACIONES

	OFICIAL		PLANTAS ELEVADAS
	ALINEACION EN PLANTAS BAJAS		CASO DE SUSTITUCION