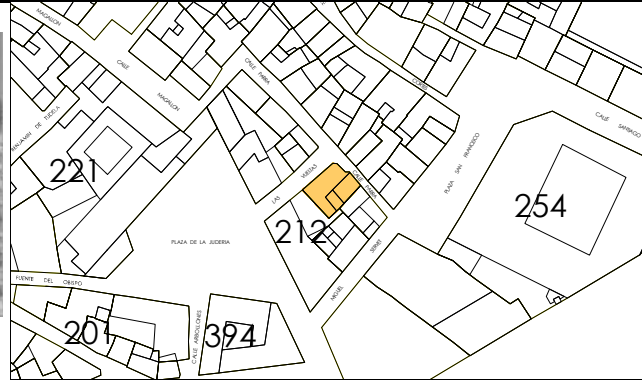



MANZANA 212





IDENTIFICACION

La Parra, 4.

escala 1/2000

POLIGONO

0005

MANZANA

M0212

PARCELA

P0294

REGIMEN URBANISTICO

Renovacion

CATALOGACION

Arquit.

Recinto

BIC:

Arqueo.

3

DESARROLLO

ZIP

Plan Etp.

DESARROLLO.GESTION

U.E.

Act.Aisl.

Act.Conj.

1

CONDICIONES URBANISTICAS

ACTUAL

PROP.

ACTUACIONES

NECESARIAS.

O	1 Nº de Plantas	B2D	1A	B2	1P
	2 Frente de Edificación		2A	9,50	2P
	3 Fondo de Edificación	12,00	3A	10,50	3P
	4 Superficie Parcela	116,22	4A	104,32	4P
	5 Superficie Ocupada	116,22	5A	104,32	5P
	6 Superficie Edificada	361,74	6A	312,96	6P
	7 Espacio libre privado	0	7A		7P
U	8 Uso Plantas Bajas		8A		8P
	9 Uso Mayoritario PSuperiores		9A		9P
	10 Nº de Viviendas		10A		10P

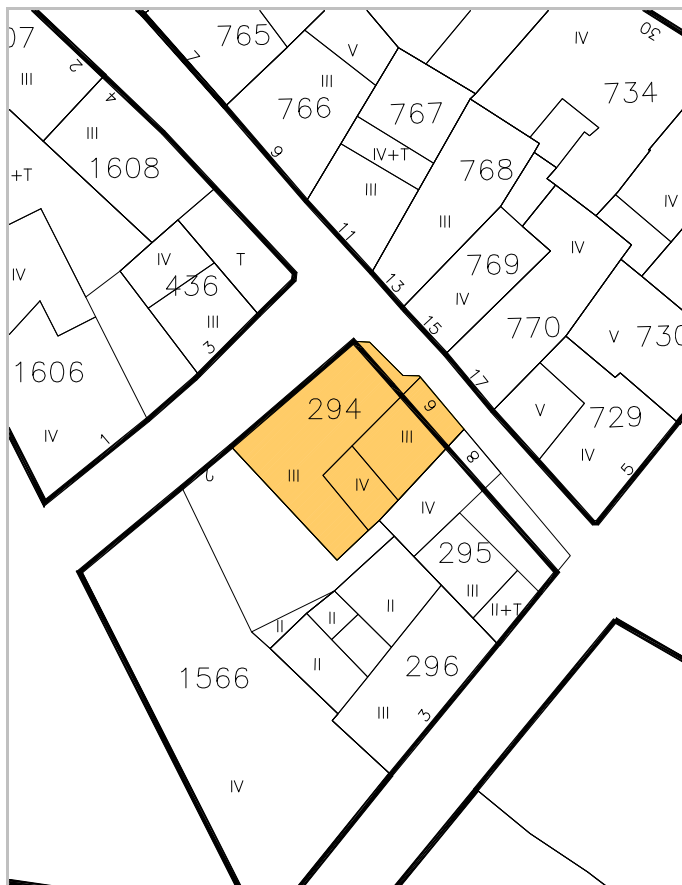
V	1 Demolicion Total		1N
	2 Demolicion Parcial		2N
A	3 Otras	1	3N
	4 Ref. Fachadas		4N
	5 Ref. Cubiertas		5N
H	6 Otras		6N
	7 Reforma Patio de Parcela		7N
F	8 Otras		8N
	9 Cambio de USO en PBaja		9N
	10 " en PSuperiores		10N

NOTAS A LAS ACTUACIONES

N	3N Inadecuación urbanística de la edificación. Se ajustará a la alineación nueva señalada. La rasante de alero se contabilizará a partir de la cota no inundable. Cesión de 11,9 m2 como espacio público.	11N
---	---	-----

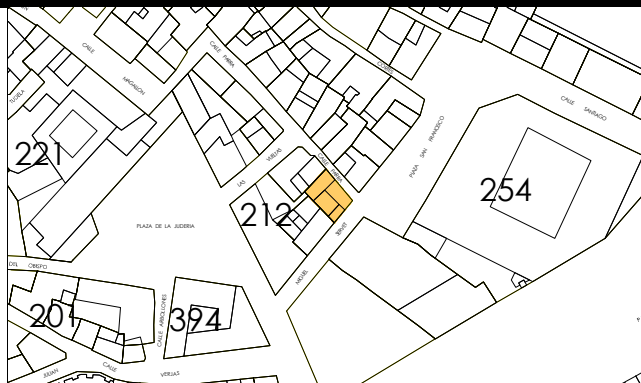
NOTAS A LAS CONDICIONES

N	Se inunda a 0,65 m.	11P
---	---------------------	-----



LEYENDA DE ALINEACIONES

	OFICIAL		PLANTAS ELEVADAS
	ALINEACION EN PLANTAS BAJAS		CASO DE SUSTITUCION



IDENTIFICACION

La Parra, 6.

escala 1/2000

POLIGONO

0005

MANZANA

M0212

PARCELA

P0295

REGIMEN URBANISTICO

Renovacion

CATALOGACION

Arquit. Recinto BIC: Arqueo.

3

DESARROLLO

ZIP Plan Etp.

DESARROLLO.GESTION

U.E. Act.Aisl. Act.Conj.

1

CONDICIONES URBANISTICAS

ACTUAL

PROP.

ACTUACIONES

NECESARIAS.

O	1 Nº de Plantas	B2D	1A	B2	1P
	2 Frente de Edificación	4,40	2A	11,00	2P
	3 Fondo de Edificación	4,00	3A	6,00	3P
	4 Superficie Parcela	87,28	4A	70,61	4P
	5 Superficie Ocupada	61,91	5A	70,61	5P
	6 Superficie Edificada	204,72	6A	211,83	6P
	7 Espacio libre privado	25,37	7A	0	7P
U	8 Uso Plantas Bajas		8A		8P
	9 Uso Mayoritario P Superiores		9A		9P
	10 Nº de Viviendas		10A		10P

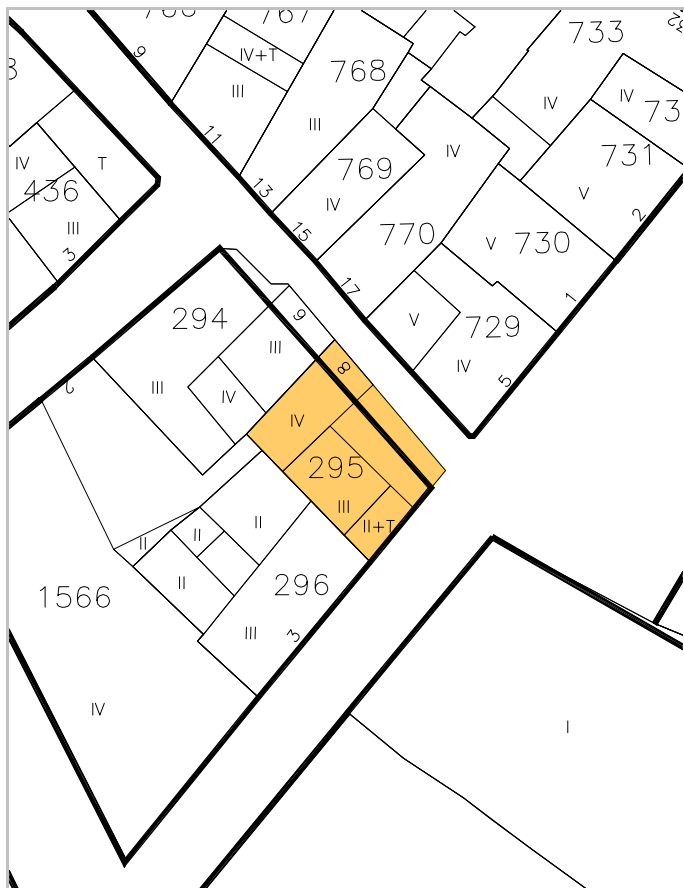
V	1 Demolicion Total		1N
	2 Demolicion Parcial		2N
	3 Otras	1	3N
A	4 Ref. Fachadas		4N
	5 Ref. Cubiertas		5N
H	6 Otras		6N
	7 Reforma Patio de Parcela		7N
F	8 Otras		8N
	9 Cambio de USO en PBaja		9N
	10 " en P Superiores		10N

NOTAS A LAS ACTUACIONES

N	3N Inadecuación urbanística de la edificación. La edificación se ajustará a la alineación nueva señalada. La rasante de alero se contabilizará a partir de la cota no inundable. Cesión de 11,9 m2 como espacio público.	11N
---	--	-----


NOTAS A LAS CONDICIONES

N	Se inunda a 1,00 m.	11P
---	---------------------	-----



LEYENDA DE ALINEACIONES

- OFICIAL
- ALINEACIÓN EN PLANTAS BAJAS
- - - - - PLANTAS ELEVADAS
- CASO DE SUSTITUCION



IDENTIFICACION

Miguel Servet, 3.

escala 1/2000

POLIGONO

0005

MANZANA

M0212

PARCELA

P0296

REGIMEN URBANISTICO

Conservacion

CATALOGACION

Arquit.

3

Recinto

BIC:

Arqueo.

3

DESARROLLO

ZIP

Plan Etp.

DESARROLLO.GESTION

U.E.

Act.Aisl.

Act.Conj.

1

CONDICIONES URBANISTICAS

ACTUAL

PROP.

ACTUACIONES

NECESARIAS.

O	1 Nº de Plantas	B1D	1A	1P
	2 Frente de Edificación	11,40	2A	2P
	3 Fondo de Edificación	10,60	3A	3P
	4 Superficie Parcela	119,06	4A	4P
	5 Superficie Ocupada	111,13	5A	5P
	6 Superficie Edificada	282,40	6A	6P
	7 Espacio libre privado	8,03	7A	7P
U	8 Uso Plantas Bajas		8A	8P
	9 Uso Mayoritario PSuperiores		9A	9P
	10 Nº de Viviendas		10A	10P

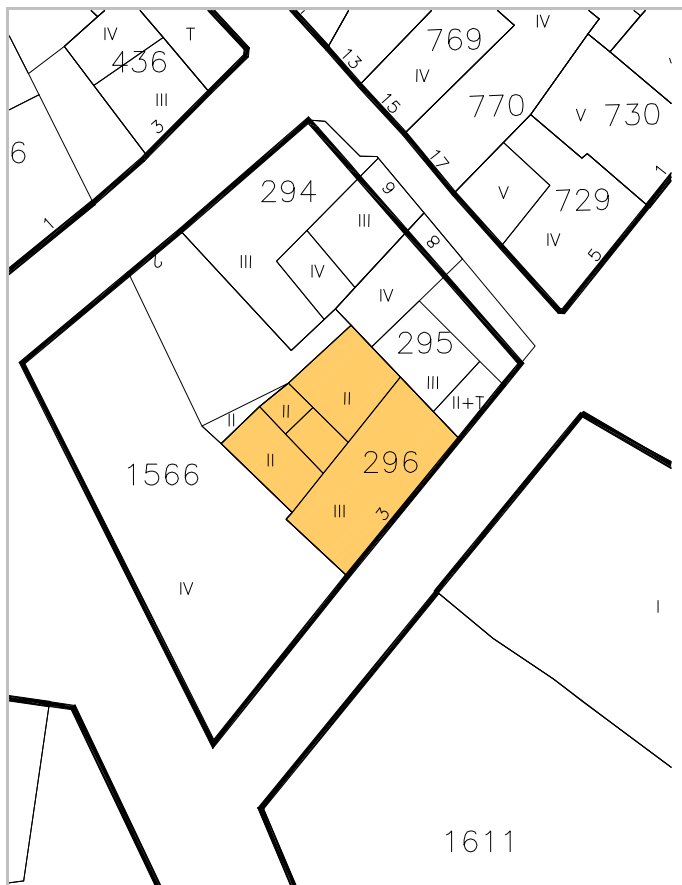
V	1 Demolicion Total		1N
	2 Demolicion Parcial		2N
	3 Otras		3N
A	4 Ref. Fachadas		4N
	5 Ref. Cubiertas		5N
H	6 Otras		6N
	7 Reforma Patio de Parcela	1	7N
F	8 Otras		8N
	9 Cambio de USO en PBaja		9N
	10 " en PSuperiores		10N

NOTAS A LAS ACTUACIONES

N	7N En Pav. Puede edificar BT.	11N
---	-------------------------------	-----

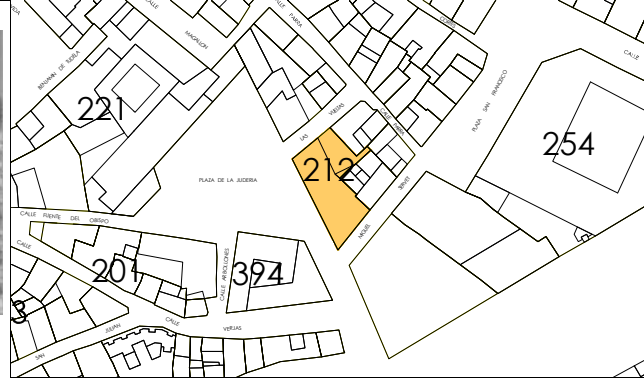

NOTAS A LAS CONDICIONES

N		11P
---	--	-----



LEYENDA DE ALINEACIONES

—	OFICIAL	- - - - -	PLANTAS ELEVADAS
—	ALINEACION EN PLANTAS BAJAS	CASO DE SUSTITUCION



IDENTIFICACION

De la Judería, Pza., 3.

POLIGONO

0005

MANZANA

M0212

PARCELA

P1566

REGIMEN URBANISTICO

Conservacion

CATALOGACION

Arquit. Recinto BIC: Arqueo.

3

DESARROLLO

ZIP Plan Etp.

DESARROLLO.GESTION

U.E. Act.Aisl. Act.Conj.

1

CONDICIONES URBANISTICAS

ACTUAL

PROP.

ACTUACIONES

NECESARIAS.

O	1 Nº de Plantas	B3	1A	1P
	2 Frente de Edificación	26,83	2A	2P
	3 Fondo de Edificación	8,50	3A	3P
	4 Superficie Parcela	322,66	4A	4P
	5 Superficie Ocupada	250,99	5A	5P
	6 Superficie Edificada	995,34	6A	6P
	7 Espacio libre privado	71,67	7A	7P
U	8 Uso Plantas Bajas		8A	8P
	9 Uso Mayoritario PSuperiores		9A	9P
	10 Nº de Viviendas		10A	10P

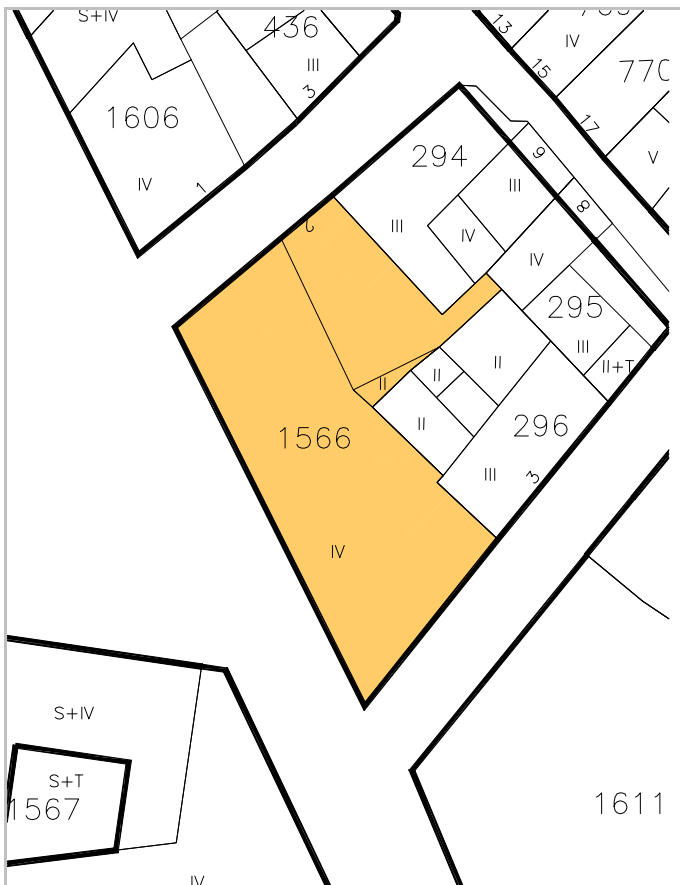
V A H F	1 Demolicion Total		1N
	2 Demolicion Parcial		2N
	3 Otras		3N
	4 Ref. Fachadas		4N
	5 Ref. Cubiertas		5N
	6 Otras		6N
	7 Reforma Patio de Parcela		7N
	8 Otras		8N
	9 Cambio de USO en PBaja		9N
	10 " en PSuperiores		10N

NOTAS A LAS ACTUACIONES

N		11N
---	--	-----

NOTAS A LAS CONDICIONES

N		11P
---	--	-----



LEYENDA DE ALINEACIONES

	OFICIAL		PLANTAS ELEVADAS
	ALINEACIÓN EN PLANTAS BAJAS		CASO DE SUSTITUCION