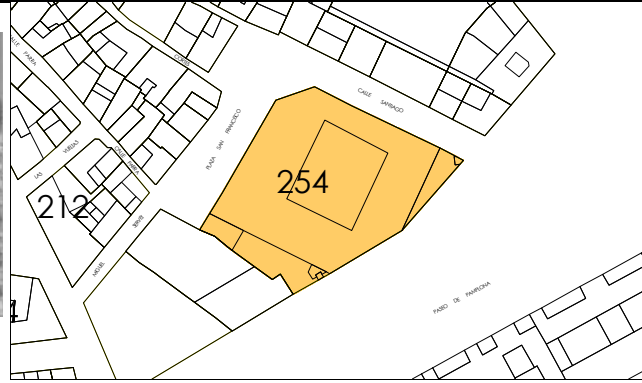


MANZANA 254





IDENTIFICACION

Santiago, 2.

escala 1/2000

POLIGONO

0005

MANZANA

M0254

PARCELA

P0690

REGIMEN URBANISTICO

Renovacion

CATALOGACION

Arquit.

2

Recinto

BIC:

Arqueo.

3

DESARROLLO

ZIP

Plan Etp.

DESARROLLO.GESTION

U.E.

Act.Aisl.

Act.Conj.

1

CONDICIONES URBANISTICAS

ACTUAL

PROP.

O	1 Nº de Plantas	B2	1A		1P
	2 Frente de Edificación	43,89	2A		2P
	3 Fondo de Edificación		3A		3P
	4 Superficie Parcela	2.110,27	4A		4P
	5 Superficie Ocupada	1.518,19	5A		5P
	6 Superficie Edificada	5.633,82	6A		6P
	7 Espacio libre privado	591,68	7A		7P
U	8 Uso Plantas Bajas		8A		8P
	9 Uso Mayoritario PSuperiores		9A		9P
	10 Nº de Viviendas		10A		10P

ACTUACIONES

NECESARIAS.

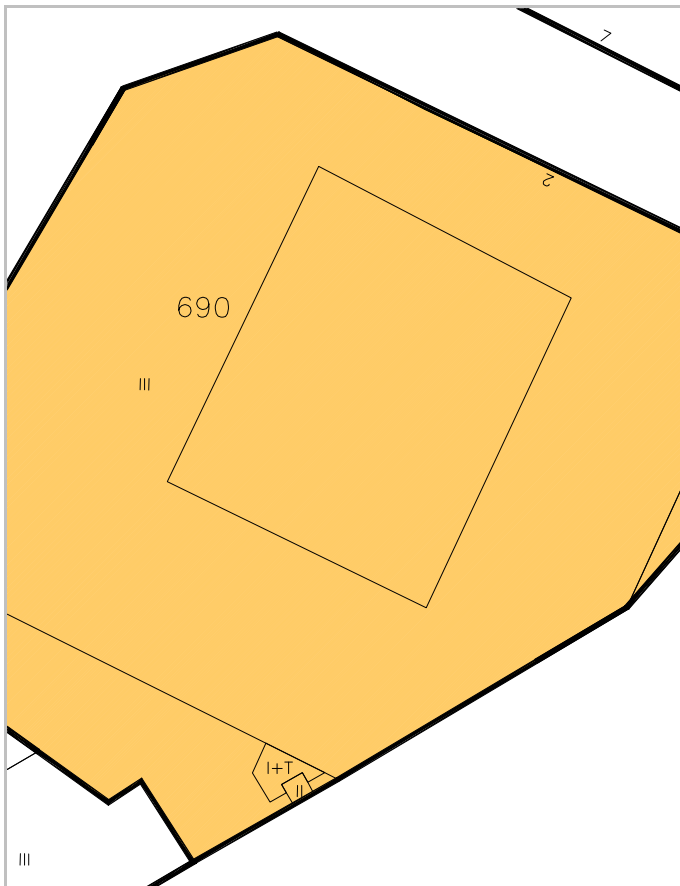
V	1 Demolicion Total		1N
	2 Demolicion Parcial	1	2N
A	3 Otras		3N
	4 Ref. Fachadas	1	4N
	5 Ref. Cubiertas	1	5N
H	6 Otras		6N
	7 Reforma Patio de Parcela		7N
F	8 Otras		8N
	9 Cambio de USO en PBaja	1	9N
	10 " en PSuperiores	1	10N

NOTAS A LAS ACTUACIONES

N	Forma parte de la ARDU.8	11N
	2N Eliminación de los elementos impropios y cuerpos, en su caso los del costad, que impiden la extensión de la calle la Parra hasta el Paseo de Pamplona.	
	9N, 10N Uso previsto Dotación de naturaleza Socio-Cultural.	

NOTAS A LAS CONDICIONES

N	En las Condiciones urbanísticas Propuestas, no se establecen condiciones relativas a alineaciones y alturas de la edificación, en razón de la condición dotacional que se asigna el edificio, que será destinado a equipamiento Socio Cultural.	11P
	Exige tratamiento respetuoso del antiguo Claustro o patio interior	



LEYENDA DE ALINEACIONES

—————	OFICIAL	-----	PLANTAS ELEVADAS
—————	ALINEACION EN PLANTAS BAJAS	CASO DE SUSTITUCION



IDENTIFICACION

De Pamplona, Pso., 5.

escala 1/2000

POLIGONO

MANZANA

PARCELA

0005

M0254

P0692

REGIMEN URBANISTICO

Conservacion

CATALOGACION

Arquit. Recinto BIC: Arqueo.

3

3

DESARROLLO

ZIP Plan Etp.

DESARROLLO.GESTION

U.E. Act.Aisl. Act.Conj.

1

CONDICIONES URBANISTICAS

ACTUAL

PROP.

ACTUACIONES

NECESARIAS.

O	1 Nº de Plantas	B2	1A	1P
	2 Frente de Edificación	18,80	2A	2P
	3 Fondo de Edificación	12,50	3A	3P
	4 Superficie Parcela	642,24	4A	4P
	5 Superficie Ocupada	642,24	5A	5P
	6 Superficie Edificada	1.089,08	6A	6P
	7 Espacio libre privado	0	7A	7P
U	8 Uso Plantas Bajas		8A	8P
	9 Uso Mayoritario PSuperiores		9A	9P
	10 Nº de Viviendas		10A	10P

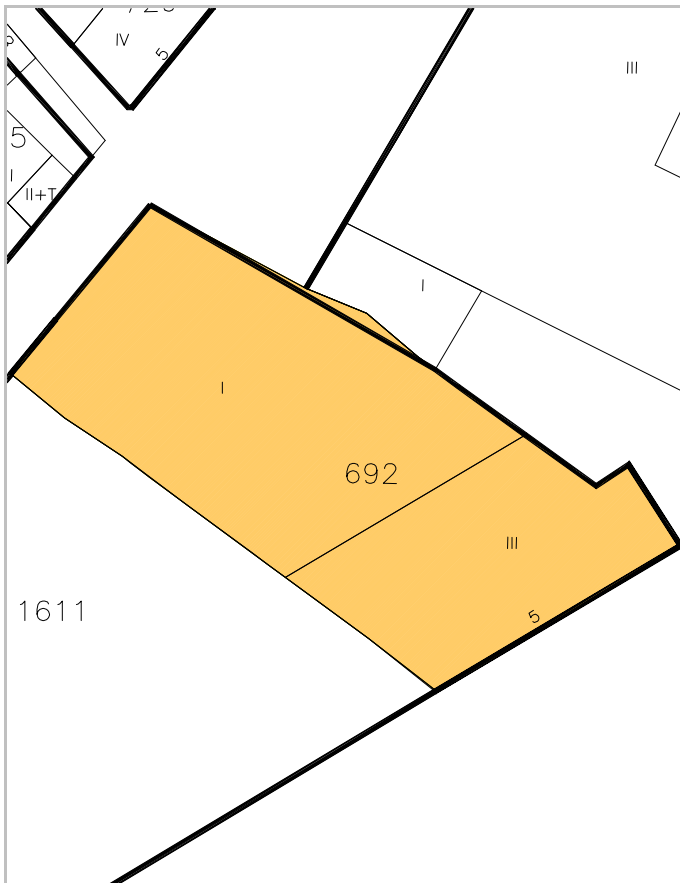
V A H F	1 Demolicion Total		1N
	2 Demolicion Parcial		2N
	3 Otras		3N
	4 Ref. Fachadas		4N
	5 Ref. Cubiertas		5N
	6 Otras		6N
	7 Reforma Patio de Parcela		7N
	8 Otras		8N
	9 Cambio de USO en PBaja		9N
	10 " en PSuperiores		10N

NOTAS A LAS ACTUACIONES

N		11N
---	--	-----

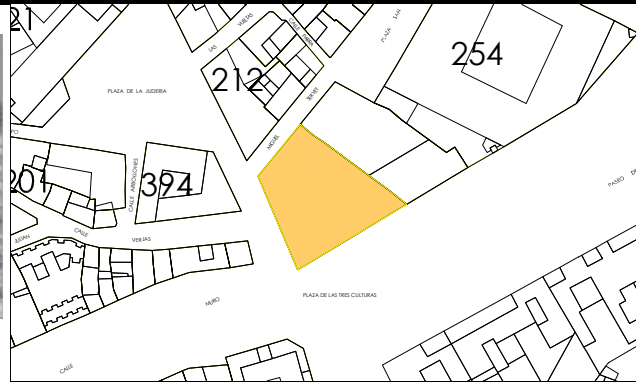
NOTAS A LAS CONDICIONES

N	Esta ficha ha sido objeto de la alegación nº 51	11P
---	---	-----



LEYENDA DE ALINEACIONES

	OFICIAL		PLANTAS ELEVADAS
	ALINEACIÓN EN PLANTAS BAJAS		CASO DE SUSTITUCION



IDENTIFICACION

De la Judería, Pza., .

escala 1/2000

POLIGONO

MANZANA

PARCELA

0005

M0254

P1611

REGIMEN URBANISTICO

Conservacion

CATALOGACION

Arquit.

Recinto

BIC:

Arqueo.

3

DESARROLLO

ZIP

Plan Etp.

DESARROLLO.GESTION

U.E.

Act.Aisl.

Act.Conj.

1

CONDICIONES URBANISTICAS

ACTUAL

PROP.

ACTUACIONES

NECESARIAS.

O	1 Nº de Plantas	B3A	1A	1P
	2 Frente de Edificación	26,84	2A	2P
	3 Fondo de Edificación		3A	3P
	4 Superficie Parcela	754,40	4A	4P
	5 Superficie Ocupada		5A	5P
	6 Superficie Edificada		6A	6P
	7 Espacio libre privado		7A	7P
U	8 Uso Plantas Bajas		8A	8P
	9 Uso Mayoritario PSuperiores		9A	9P
	10 Nº de Viviendas		10A	10P

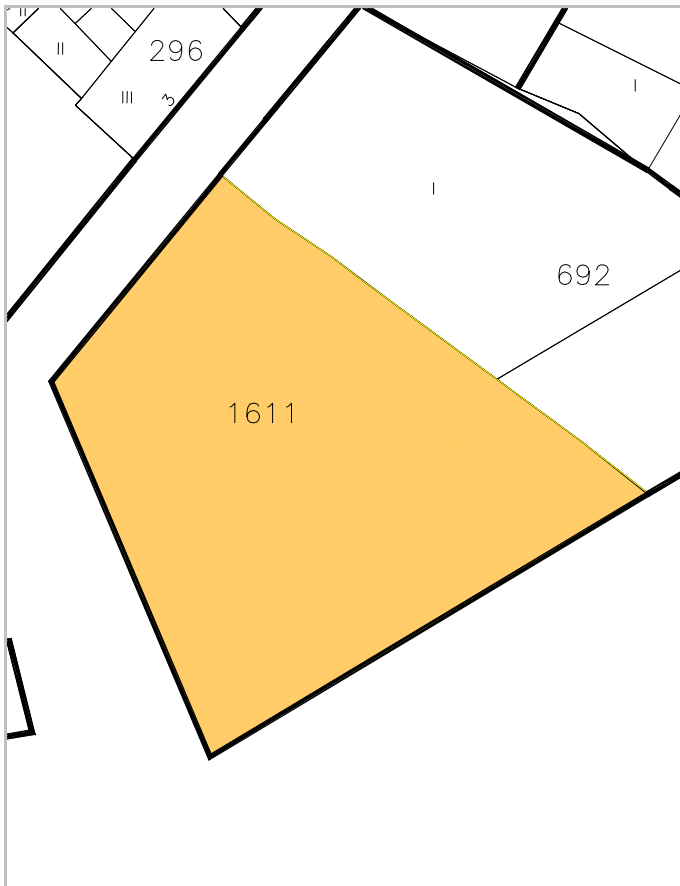
V A H F	1 Demolicion Total		1N
	2 Demolicion Parcial		2N
	3 Otras		3N
	4 Ref. Fachadas		4N
	5 Ref. Cubiertas		5N
	6 Otras		6N
	7 Reforma Patio de Parcela		7N
	8 Otras		8N
	9 Cambio de USO en PBaja		9N
	10 " en PSuperiores		10N

NOTAS A LAS ACTUACIONES

N		11N
---	--	-----

NOTAS A LAS CONDICIONES

N		11P
---	--	-----



LEYENDA DE ALINEACIONES

- OFICIAL
- PLANTAS ELEVADAS
- ALINEACIÓN EN PLANTAS BAJAS
- CASO DE SUSTITUCION