

MANZANA 268





IDENTIFICACION

Arbolancha, 1.

escala 1/2000

POLIGONO

MANZANA

PARCELA

0005

M0268

P0959

REGIMEN URBANISTICO

Conservacion

CATALOGACION

Arquit.

Recinto

BIC:

Arqueo.

3

DESARROLLO

ZIP

Plan Etp.

DESARROLLO.GESTION

U.E.

Act.Aisl.

Act.Conj.

1

CONDICIONES URBANISTICAS

ACTUAL

PROP.

O	1 Nº de Plantas	B3D	1A	1P
	2 Frente de Edificación	17,25	2A	2P
	3 Fondo de Edificación		3A	3P
	4 Superficie Parcela	129,68	4A	4P
	5 Superficie Ocupada	129,68	5A	5P
	6 Superficie Edificada	580,82	6A	6P
	7 Espacio libre privado		7A	7P
U	8 Uso Plantas Bajas		8A	8P
	9 Uso Mayoritario PSuperiores		9A	9P
	10 Nº de Viviendas		10A	10P

ACTUACIONES

NECESARIAS.

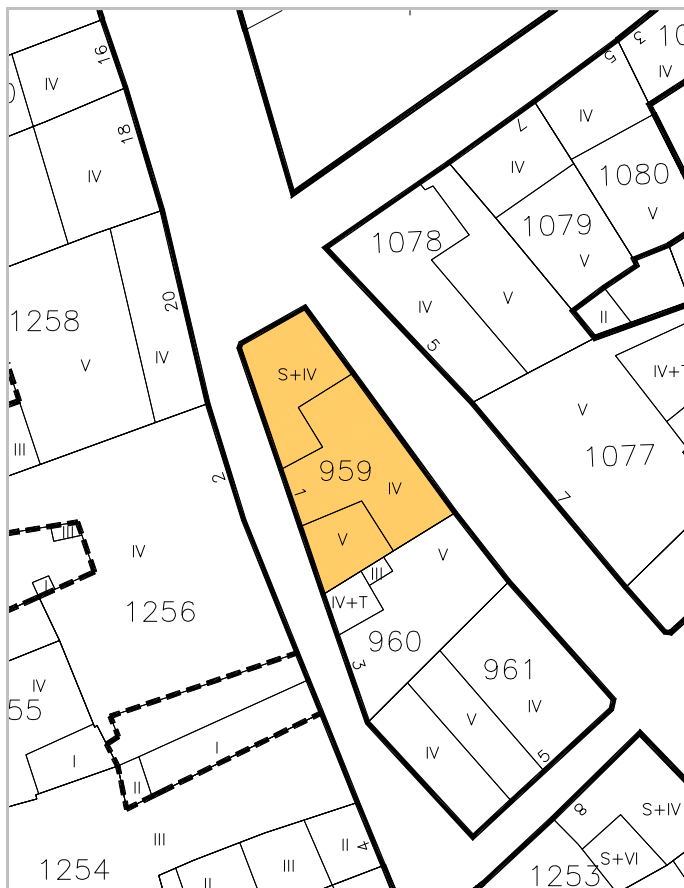
V	1 Demolicion Total		1N
	2 Demolicion Parcial		2N
	3 Otras		3N
A	4 Ref. Fachadas		4N
	5 Ref. Cubiertas		5N
H	6 Otras		6N
	7 Reforma Patio de Parcela		7N
F	8 Otras		8N
	9 Cambio de USO en PBaja		9N
	10 " en PSuperiores		10N

NOTAS A LAS ACTUACIONES

N		11N
---	--	-----

NOTAS A LAS CONDICIONES

N		11P
---	--	-----



LEYENDA DE ALINEACIONES

	OFICIAL		PLANTAS ELEVADAS
	ALINEACION EN PLANTAS BAJAS		CASO DE SUSTITUCION



IDENTIFICACION

Arbolancha, 3.

escala 1/2000

POLIGONO

0005

MANZANA

M0268

PARCELA

P0960

REGIMEN URBANISTICO

Conservacion_Renovacion

CATALOGACION

Arquit.	Recinto	BIC:	Arqueo.
			3

DESARROLLO

ZIP	Plan Etp.

DESARROLLO.GESTION

U.E.	Act.Aisl.	Act.Conj.
	1	

CONDICIONES URBANISTICAS

	ACTUAL	PROP.
O 1 Nº de Plantas	B4	B3
2 Frente de Edificación	9,00	9,00
3 Fondo de Edificación		
4 Superficie Parcela	82,95	82,95
5 Superficie Ocupada	82,95	82,95
6 Superficie Edificada	401,41	331,80
7 Espacio libre privado	0	0
U 8 Uso Plantas Bajas		
9 Uso Mayoritario PSuperiores		
10 Nº de Viviendas		

ACTUACIONES

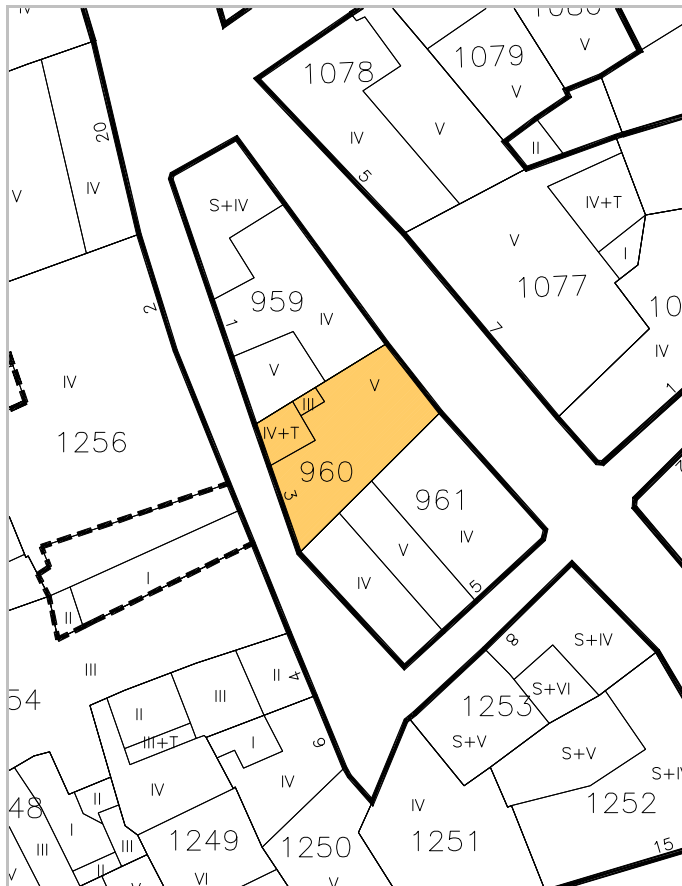
	NECESARIAS.
V 1 Demolicion Total	
2 Demolicion Parcial	1
3 Otras	
A 4 Ref. Fachadas	1
5 Ref. Cubiertas	
6 Otras	
H 7 Reforma Patio de Parcela	
8 Otras	
F 9 Cambio de USO en PBaja	
10 " en PSuperiores	

NOTAS A LAS ACTUACIONES

N	2N Inadecuación Urbanística de toda la planta cuarta (Levante), 4N Tratamiento y ordenación de miradores.	11N
----------	---	-----

NOTAS A LAS CONDICIONES

N		11P
----------	--	-----



LEYENDA DE ALINEACIONES

	OFICIAL		PLANTAS ELEVADAS
	ALINEACION EN PLANTAS BAJAS		CASO DE SUSTITUCION



IDENTIFICACION

Arbolancha, 5.

escala 1/2000

POLIGONO

MANZANA

PARCELA

0005

M0268

P0961

REGIMEN URBANISTICO

Conservacion

CATALOGACION

Arquit.

Recinto

BIC:

Arqueo.

3

DESARROLLO

ZIP

Plan Etp.

DESARROLLO.GESTION

U.E.

Act.Aisl.

Act.Conj.

1

CONDICIONES URBANISTICAS

ACTUAL

PROP.

ACTUACIONES

NECESARIAS.

O	1 Nº de Plantas	B3D	1A	1P
	2 Frente de Edificación	11,00	2A	2P
	3 Fondo de Edificación		3A	3P
	4 Superficie Parcela	138,23	4A	4P
	5 Superficie Ocupada	138,23	5A	5P
	6 Superficie Edificada	584,10	6A	6P
	7 Espacio libre privado	0	7A	7P
U	8 Uso Plantas Bajas		8A	8P
	9 Uso Mayoritario PSuperiores		9A	9P
	10 Nº de Viviendas		10A	10P

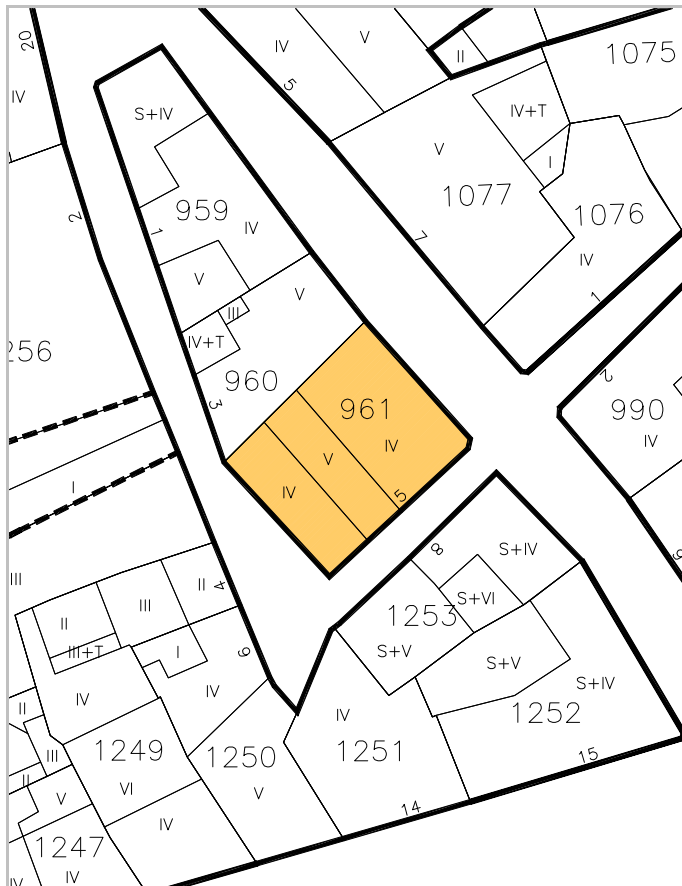
V	1 Demolicion Total		1N
	2 Demolicion Parcial		2N
	3 Otras		3N
A	4 Ref. Fachadas		4N
	5 Ref. Cubiertas		5N
H	6 Otras		6N
	7 Reforma Patio de Parcela		7N
F	8 Otras		8N
	9 Cambio de USO en PBaja		9N
	10 " en PSuperiores		10N

NOTAS A LAS ACTUACIONES

N		11N
---	--	-----

NOTAS A LAS CONDICIONES

N		11P
---	--	-----



LEYENDA DE ALINEACIONES

	OFICIAL		PLANTAS ELEVADAS
	ALINEACIÓN EN PLANTAS BAJAS		CASO DE SUSTITUCION