

MANZANA 277





IDENTIFICACION

Yanguas y Miranda, 8.

escala 1/2000

POLIGONO

MANZANA

PARCELA

0005

M0277

P0955

REGIMEN URBANISTICO

CATALOGACION

DESARROLLO

DESARROLLO.GESTION

Conservacion_Renovacion

Arquit.

Recinto

BIC:

Arqueo.

ZIP

Plan Etp.

U.E.

Act.Aisl.

Act.Conj.

3

1

CONDICIONES URBANISTICAS

ACTUAL

PROP.

ACTUACIONES

NECESARIAS.

O	1 Nº de Plantas	B3D	1A	B3	1P
	2 Frente de Edificación	6,20	2A	6,20	2P
	3 Fondo de Edificación	6,40	3A	6,40	3P
	4 Superficie Parcela	42,12	4A	42,12	4P
	5 Superficie Ocupada	42,12	5A	42,12	5P
	6 Superficie Edificada	191,64	6A	168,48	6P
	7 Espacio libre privado	0	7A	0	7P
U	8 Uso Plantas Bajas		8A		8P
	9 Uso Mayoritario PSuperiores		9A		9P
	10 Nº de Viviendas		10A		10P

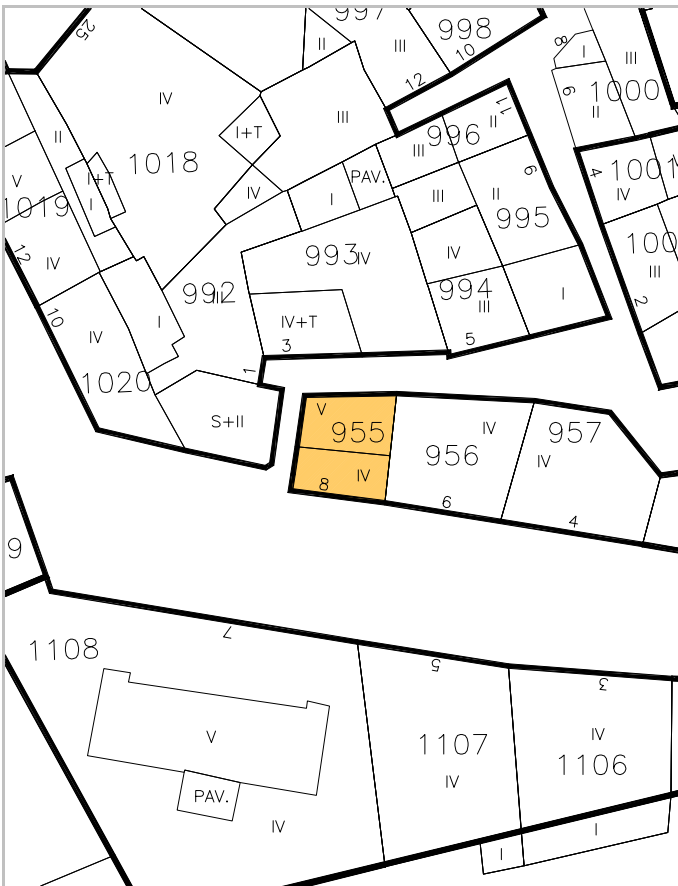
V	1 Demolicion Total		1N
	2 Demolicion Parcial	1	2N
A	3 Otras		3N
	4 Ref. Fachadas	1	4N
	5 Ref. Cubiertas	1	5N
H	6 Otras		6N
	7 Reforma Patio de Parcela		7N
F	8 Otras		8N
	9 Cambio de USO en PBaja		9N
	10 " en PSuperiores		10N

NOTAS A LAS ACTUACIONES

N	2N En Renovación, Inadecuación Urbanística del levante de la planta cuarta.	11N
	4N Tratamiento de fachada (pintar).	
	5N Mejorar alero.	

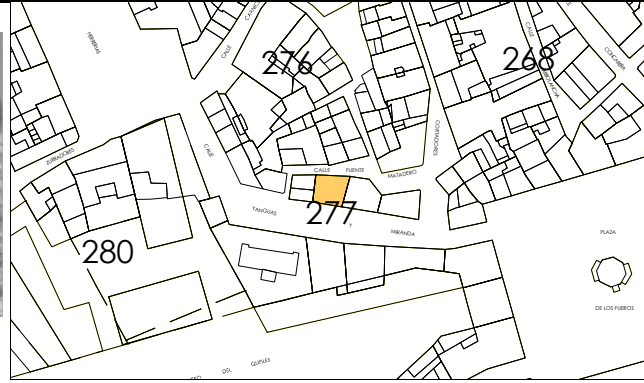
NOTAS A LAS CONDICIONES

N	Fachada de composición correcta.	11P
	Fachada posterior encebollado. Alero tosco.	



LEYENDA DE ALINEACIONES

—	OFICIAL	- - - - -	PLANTAS ELEVADAS
—	ALINEACION EN PLANTAS BAJAS	CASO DE SUSTITUCION



IDENTIFICACION

Yanguas y Miranda, 6.

escala 1/2000

POLIGONO

0005

MANZANA

M0277

PARCELA

P0956

REGIMEN URBANISTICO

Conservacion Renovacion

CATALOGACION

Arquit.	Recinto	BIC:	Arqueo.
			3

DESARROLLO

ZIP	Plan Etp.

DESARROLLO.GESTION

U.E.	Act.Aisl.	Act.Conj.
	1	

CONDICIONES URBANISTICAS

ACTUAL

PROP.

ACTUACIONES

NECESARIAS.

O	1 Nº de Plantas	B3	1A	B3	1P
	2 Frente de Edificación	7,80	2A	7,80	2P
	3 Fondo de Edificación		3A		3P
	4 Superficie Parcela	65,11	4A	65,11	4P
	5 Superficie Ocupada	65,11	5A	65,11	5P
	6 Superficie Edificada	260,44	6A	260,44	6P
	7 Espacio libre privado	0	7A	0	7P
U	8 Uso Plantas Bajas		8A		8P
	9 Uso Mayoritario PSuperiores		9A		9P
	10 Nº de Viviendas		10A		10P

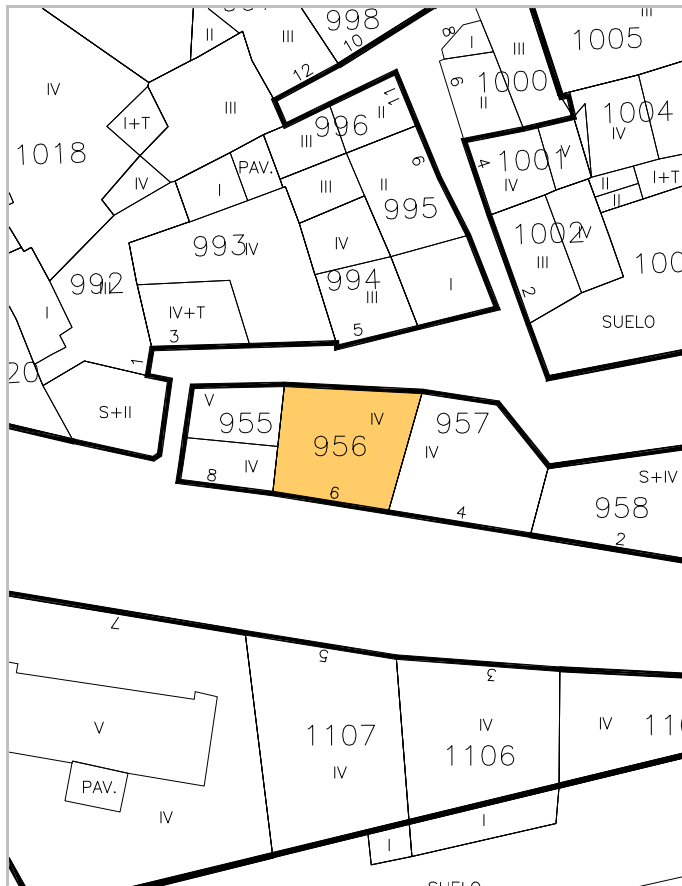
V	1 Demolicion Total		1N
	2 Demolicion Parcial		2N
	3 Otras		3N
A	4 Ref. Fachadas	1	4N
	5 Ref. Cubiertas		5N
H	6 Otras		6N
	7 Reforma Patio de Parcela		7N
F	8 Otras		8N
	9 Cambio de USO en PBaja		9N
	10 " en PSuperiores		10N

NOTAS A LAS ACTUACIONES

N	4N Tratamiento de fachada.	11N
---	----------------------------	-----

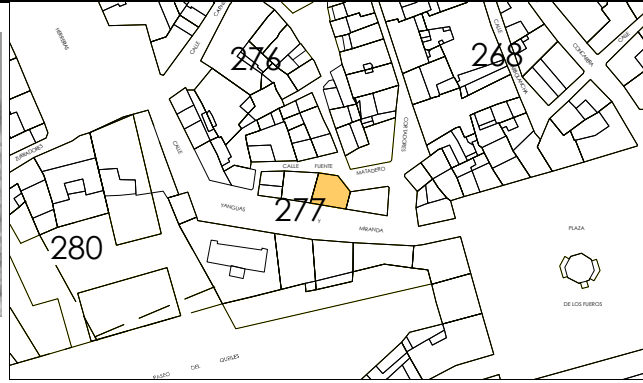
NOTAS A LAS CONDICIONES

N		11P
---	--	-----



LEYENDA DE ALINEACIONES

—	OFICIAL	-----	PLANTAS ELEVADAS
—	ALINEACION EN PLANTAS BAJAS	CASO DE SUSTITUCION



IDENTIFICACION

Yanguas y Miranda, 4.

escala 1/2000

POLIGONO

0005

MANZANA

M0277

PARCELA

P0957

REGIMEN URBANISTICO

Conservacion_Renovacion

CATALOGACION

Arquit.	Recinto	BIC:	Arqueo.
			3

DESARROLLO

ZIP	Plan Etp.

DESARROLLO.GESTION

U.E.	Act.Aisl.	Act.Conj.
	1	

CONDICIONES URBANISTICAS

	ACTUAL	PROP.
O 1 Nº de Plantas	B3	B3
2 Frente de Edificación	9,60	9,60
3 Fondo de Edificación		
4 Superficie Parcela	70,51	70,51
5 Superficie Ocupada	70,51	70,51
6 Superficie Edificada	282,04	282,04
7 Espacio libre privado	0	0
U 8 Uso Plantas Bajas		
9 Uso Mayoritario PSuperiores		
10 Nº de Viviendas		

ACTUACIONES

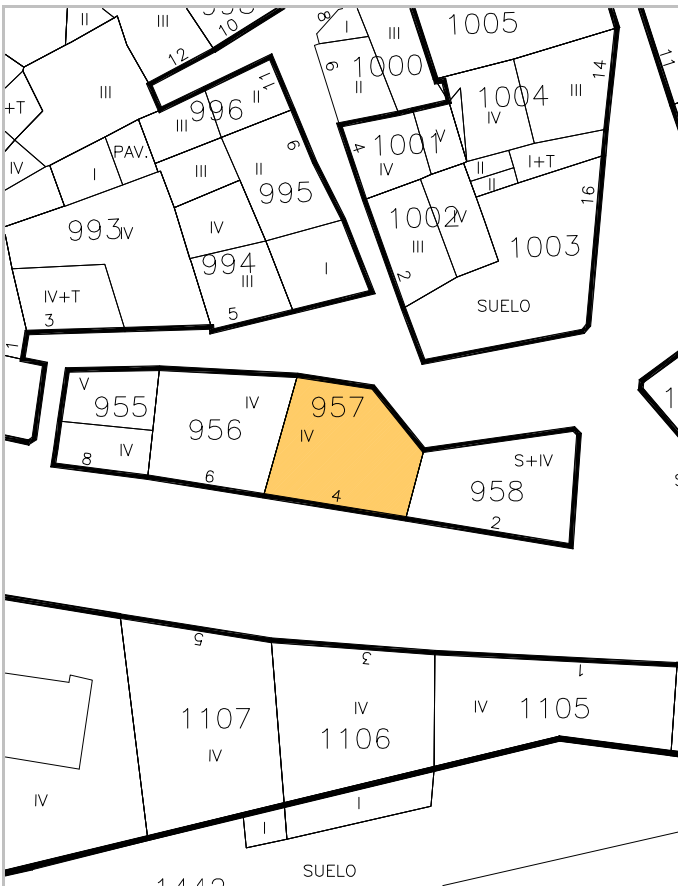
	NECESARIAS.
V 1 Demolicion Total	
2 Demolicion Parcial	
3 Otras	
A 4 Ref. Fachadas	1
5 Ref. Cubiertas	1
6 Otras	
H 7 Reforma Patio de Parcela	
8 Otras	
F 9 Cambio de USO en PBaja	
10 " en PSuperiores	

NOTAS A LAS ACTUACIONES

N	4N Tratamiento de fachada. 5N Mejora alero.	11N
----------	--	-----

NOTAS A LAS CONDICIONES

N	Zócalo de sillería. Fachada ocre con recercados blanco.	11P
----------	--	-----



LEYENDA DE ALINEACIONES

—	OFICIAL	-----	PLANTAS ELEVADAS
—	ALINEACION EN PLANTAS BAJAS	CASO DE SUSTITUCION



IDENTIFICACION

Yanguas y Miranda, 2.

escala 1/2000

POLIGONO

MANZANA

PARCELA

0005

M0277

P0958

REGIMEN URBANISTICO

CATALOGACION

DESARROLLO

DESARROLLO.GESTION

Conservacion_Renovacion

Arquit.

Recinto

BIC:

Arqueo. 3

ZIP

Plan Etp.

U.E.

Act.Aisl. 1

Act.Conj.

CONDICIONES URBANISTICAS

ACTUAL

PROP.

ACTUACIONES

NECESARIAS.

O	1 Nº de Plantas	SB3	1A	SB3	1P
	2 Frente de Edificación	11,10	2A	11,10	2P
	3 Fondo de Edificación		3A		3P
	4 Superficie Parcela	65,85	4A	65,85	4P
	5 Superficie Ocupada	65,85	5A	65,85	5P
	6 Superficie Edificada	329,25	6A	329,25	6P
	7 Espacio libre privado	0	7A	0	7P
U	8 Uso Plantas Bajas		8A		8P
	9 Uso Mayoritario PSuperiores		9A		9P
	10 Nº de Viviendas		10A		10P

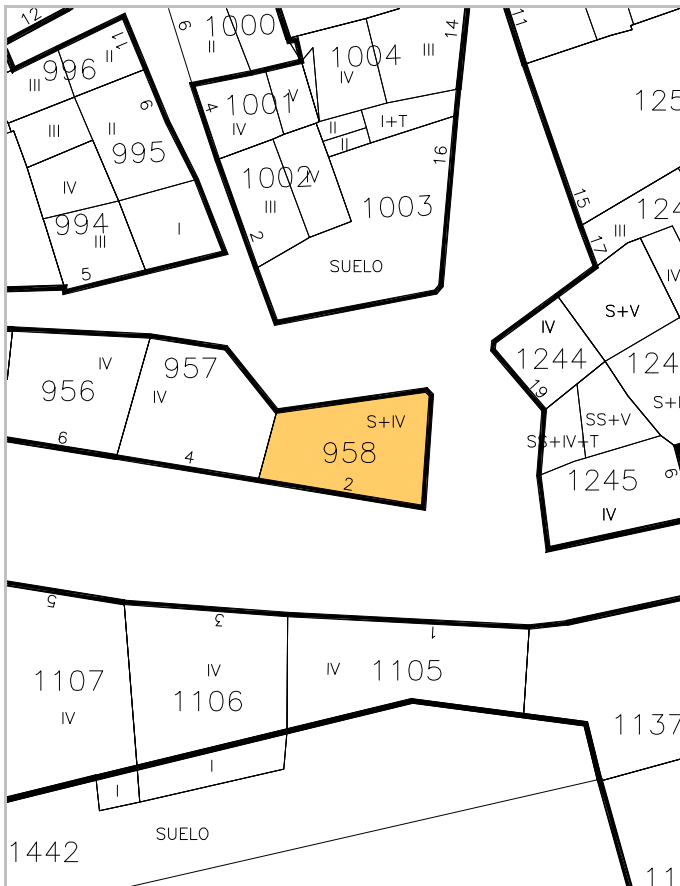
V	1 Demolicion Total		1N
	2 Demolicion Parcial		2N
	3 Otras		3N
A	4 Ref. Fachadas	1	4N
	5 Ref. Cubiertas		5N
H	6 Otras		6N
	7 Reforma Patio de Parcela		7N
F	8 Otras		8N
	9 Cambio de USO en PBaja		9N
	10 " en PSuperiores		10N

NOTAS A LAS ACTUACIONES

N	4N Tratamiento de fachada.	11N
---	----------------------------	-----

NOTAS A LAS CONDICIONES

N		11P
---	--	-----



LEYENDA DE ALINEACIONES

- OFICIAL
- ALINEACIÓN EN PLANTAS BAJAS
- - - - - PLANTAS ELEVADAS
- CASO DE SUSTITUCION