
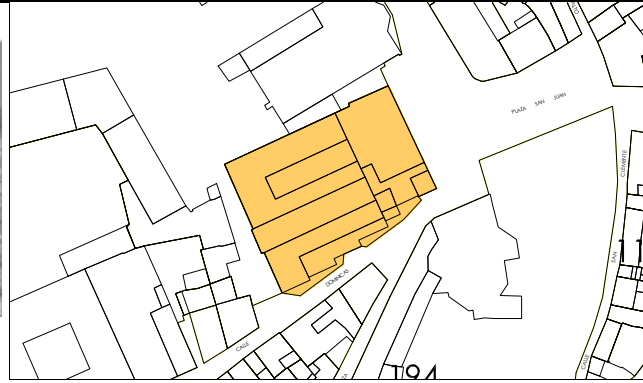



MANZANA 292





IDENTIFICACION

San Juan, 6.

escala 1/2000

POLIGONO

0005

MANZANA

M0292

PARCELA

P1142

REGIMEN URBANISTICO

Conservacion

CATALOGACION

Arquit.

Recinto

BIC:

Arqueo.

5

DESARROLLO

ZIP

Plan Etp.

DESARROLLO.GESTION

U.E.

Act.Aisl.

Act.Conj.

1

CONDICIONES URBANISTICAS

ACTUAL

PROP.

O	1 Nº de Plantas	B4	1A		1P
	2 Frente de Edificación	30,00	2A		2P
	3 Fondo de Edificación	48,00	3A		3P
	4 Superficie Parcela	1.705,70	4A		4P
	5 Superficie Ocupada	1.477,51	5A		5P
	6 Superficie Edificada	5.066,22	6A		6P
	7 Espacio libre privado	228,19	7A		7P
U	8 Uso Plantas Bajas	24	8A		8P
	9 Uso Mayoritario PSuperiores		9A		9P
	10 Nº de Viviendas		10A		10P

ACTUACIONES

NECESARIAS.

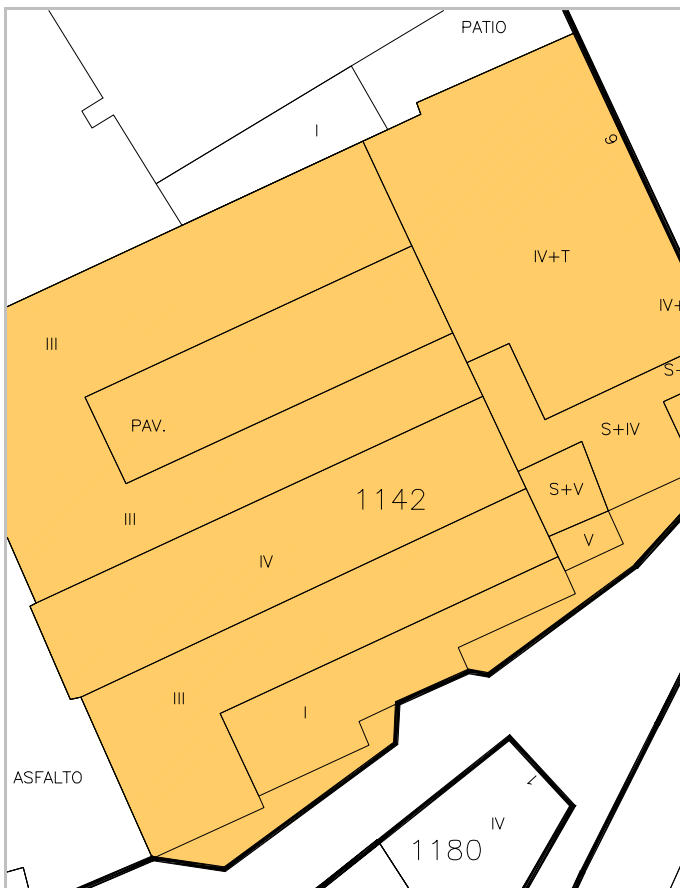
V	1 Demolicion Total		1N
	2 Demolicion Parcial		2N
	3 Otras		3N
A	4 Ref. Fachadas		4N
	5 Ref. Cubiertas		5N
H	6 Otras		6N
	7 Reforma Patio de Parcela		7N
F	8 Otras		8N
	9 Cambio de USO en PBaja		9N
	10 " en PSuperiores		10N

NOTAS A LAS ACTUACIONES

N	Tratamiento del acceso desde calle Dominicas	11N
---	--	-----


NOTAS A LAS CONDICIONES

N	Escuela Técnico Industrial San José.	11P
---	--------------------------------------	-----



LEYENDA DE ALINEACIONES

—————	OFICIAL	-----	PLANTAS ELEVADAS
—————	ALINEACIÓN EN PLANTAS BAJAS	CASO DE SUSTITUCION



IDENTIFICACION

San Fco. Javier, 1.

escala 1/2000

POLIGONO

MANZANA

PARCELA

0005

M0292

P1143

REGIMEN URBANISTICO

Conservacion

CATALOGACION

Arquit.

Recinto

BIC:

Arqueo.

1,2

5

DESARROLLO

ZIP

Plan Etp.

DESARROLLO.GESTION

U.E.

Act.Aisl.

Act.Conj.

1

CONDICIONES URBANISTICAS

ACTUAL

PROP.

1 Nº de Plantas

1A

1P

2 Frente de Edificación

2A

2P

3 Fondo de Edificación

3A

3P

4 Superficie Parcela

49.179,65

4A

4P

5 Superficie Ocupada

5A

5P

6 Superficie Edificada

6A

6P

7 Espacio libre privado

7A

7P

8 Uso Plantas Bajas

17

8A

8P

9 Uso Mayoritario PSuperiores

9A

9P

10 Nº de Viviendas

10A

10P

ACTUACIONES

NECESARIAS.

V

1 Demolicion Total

1N

V

2 Demolicion Parcial

2N

A

3 Otras

3N

A

4 Ref. Fachadas

4N

A

5 Ref. Cubiertas

5N

H

6 Otras

6N

H

7 Reforma Patio de Parcela

7N

F

8 Otras

8N

F

9 Cambio de USO en PBaja

9N

F

10 " en PSuperiores

10N

NOTAS A LAS ACTUACIONES

N

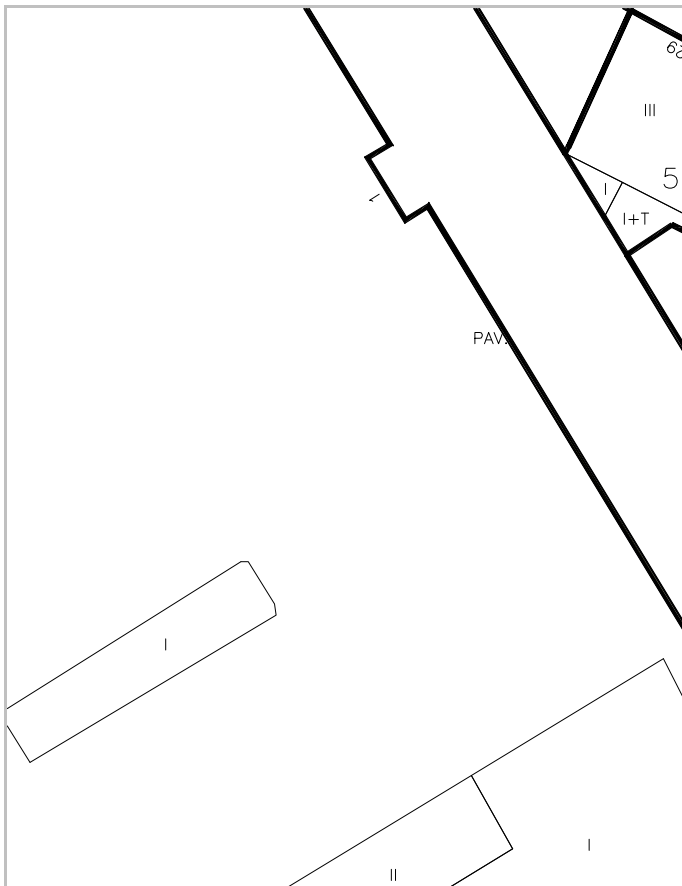
11N

NOTAS A LAS CONDICIONES

N

Colegio de San Francisco Javier e Iglesia.
Esta ficha ha sido objeto de la alegación nº 82

11P





LEYENDA DE ALINEACIONES

— OFICIAL

----- PLANTAS ELEVADAS

— ALINEACIÓN EN PLANTAS BAJAS

..... CASO DE SUSTITUCION



IDENTIFICACION

Dominicas, 8.

escala 1/2000

POLIGONO

MANZANA

PARCELA

0005

M0292

P1166

REGIMEN URBANISTICO

Conservacion

CATALOGACION

Arquit.

Recinto

BIC:

Arqueo.

1,2

5

DESARROLLO

ZIP

Plan Etp.

DESARROLLO.GESTION

U.E.

Act.Aisl.

Act.Conj.

1

CONDICIONES URBANISTICAS

ACTUAL

PROP.

O	1 Nº de Plantas	<input type="text"/>	1A	<input type="text"/>	1P
	2 Frente de Edificación	<input type="text"/>	2A	<input type="text"/>	2P
	3 Fondo de Edificación	<input type="text"/>	3A	<input type="text"/>	3P
	4 Superficie Parcela	6.819,00	4A	<input type="text"/>	4P
	5 Superficie Ocupada	2.061,10	5A	<input type="text"/>	5P
	6 Superficie Edificada	5.181,96	6A	<input type="text"/>	6P
	7 Espacio libre privado	4757,9	7A	<input type="text"/>	7P
U	8 Uso Plantas Bajas	<input type="text"/>	8A	<input type="text"/>	8P
	9 Uso Mayoritario PSuperiores	<input type="text"/>	9A	<input type="text"/>	9P
	10 Nº de Viviendas	<input type="text"/>	10A	<input type="text"/>	10P

ACTUACIONES

NECESARIAS.

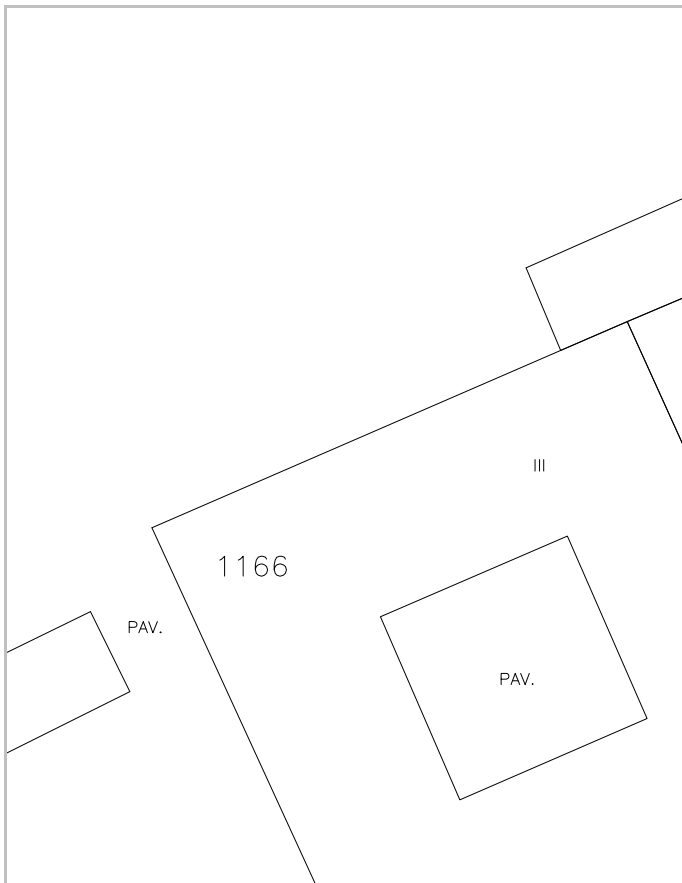
V	1 Demolicion Total	<input type="text"/>	1N
	2 Demolicion Parcial	<input type="text"/>	2N
	3 Otras	<input type="text"/>	3N
A	4 Ref. Fachadas	<input type="text"/>	4N
	5 Ref. Cubiertas	<input type="text"/>	5N
H	6 Otras	<input type="text"/>	6N
	7 Reforma Patio de Parcela	<input type="text"/>	7N
F	8 Otras	<input type="text"/>	8N
	9 Cambio de USO en PBaja	<input type="text"/>	9N
	10 " en PSuperiores	<input type="text"/>	10N

NOTAS A LAS ACTUACIONES

N	<input type="text"/>	11N
---	----------------------	-----


NOTAS A LAS CONDICIONES

N	Covento de las Dominicas e Iglesia. Dotacional Educativo.	11P
---	--	-----



LEYENDA DE ALINEACIONES

	OFICIAL		PLANTAS ELEVADAS
	ALINEACIÓN EN PLANTAS BAJAS		CASO DE SUSTITUCION



IDENTIFICACION

Dominicas, 2.

escala 1/2000

POLIGONO

MANZANA

PARCELA

0005

M0292

P1167

REGIMEN URBANISTICO

CATALOGACION

DESARROLLO

DESARROLLO.GESTION

Conservacion_Renovacion

Arquit.

Recinto

BIC:

Arqueo. 5

ZIP

Plan Etp.

U.E.

Act.Aisl.

Act.Conj. 1

CONDICIONES URBANISTICAS

ACTUAL

PROP.

ACTUACIONES

NECESARIAS.

O	1 Nº de Plantas	B2	1A	B2	1P
	2 Frente de Edificación	9,80	2A	9,80	2P
	3 Fondo de Edificación	17,60	3A	17,60	3P
	4 Superficie Parcela	131,68	4A	131,68	4P
	5 Superficie Ocupada	131,68	5A	131,68	5P
	6 Superficie Edificada	360,41	6A	360,41	6P
	7 Espacio libre privado	0	7A	0	7P
U	8 Uso Plantas Bajas		8A		8P
	9 Uso Mayoritario PSuperiores		9A		9P
	10 Nº de Viviendas		10A		10P

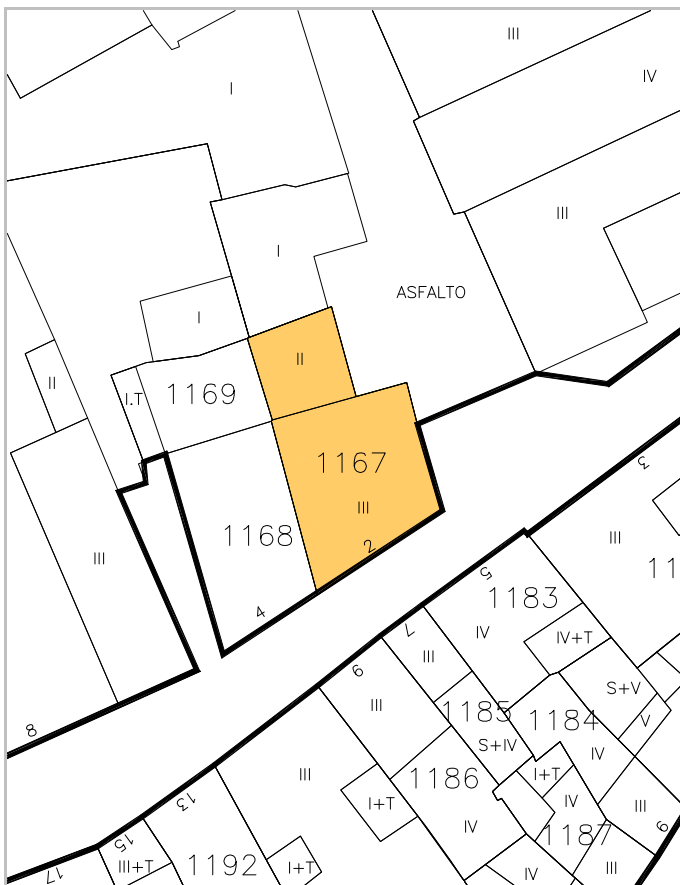
V	1 Demolicion Total		1N
	2 Demolicion Parcial		2N
	3 Otras		3N
A	4 Ref. Fachadas	1	4N
	5 Ref. Cubiertas		5N
H	6 Otras	1	6N
	7 Reforma Patio de Parcela		7N
F	8 Otras		8N
	9 Cambio de USO en PBaja		9N
	10 " en PSuperiores		10N

NOTAS A LAS ACTUACIONES

N	4N Reforma de fachada.	11N
	5N Reforma de cubierta	



NOTAS A LAS CONDICIONES

N	Esta ficha ha sido objeto de la alegación nº 89	11P
---	---	-----



LEYENDA DE ALINEACIONES

- OFICIAL
- ALINEACION EN PLANTAS BAJAS
- - - - - PLANTAS ELEVADAS
- CASO DE SUSTITUCION



IDENTIFICACION

Dominicas, 4.

escala 1/2000

POLIGONO

0005

MANZANA

M0292

PARCELA

P1168

REGIMEN URBANISTICO

Renovacion

CATALOGACION

Arquit.

Recinto

BIC:

Arqueo.

5

DESARROLLO

ZIP

Plan Etp.

DESARROLLO.GESTION

U.E.

Act.Aisl.

Act.Conj.

1

CONDICIONES URBANISTICAS

ACTUAL

PROP.

ACTUACIONES

NECESARIAS.

O	1 Nº de Plantas	<input type="text"/>	1A	B2	1P
	2 Frente de Edificación	<input type="text"/>	2A	7,20	2P
	3 Fondo de Edificación	<input type="text"/>	3A	13,70	3P
	4 Superficie Parcela	92,41	4A	92,41	4P
	5 Superficie Ocupada	<input type="text"/>	5A	92,41	5P
	6 Superficie Edificada	<input type="text"/>	6A	277,23	6P
	7 Espacio libre privado	92,41	7A	0	7P
U	8 Uso Plantas Bajas	<input type="text"/>	8A		8P
	9 Uso Mayoritario PSuperiores	<input type="text"/>	9A		9P
	10 Nº de Viviendas	<input type="text"/>	10A		10P

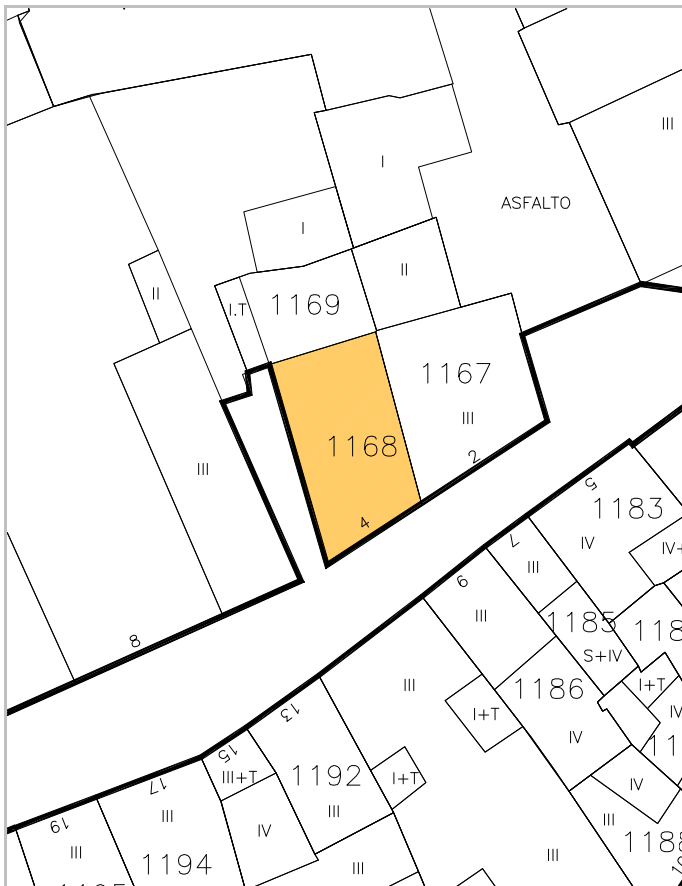
V	1 Demolicion Total	<input type="text"/>	1N
	2 Demolicion Parcial	<input type="text"/>	2N
	3 Otras	<input type="text"/>	3N
A	4 Ref. Fachadas	<input type="text"/>	4N
	5 Ref. Cubiertas	<input type="text"/>	5N
H	6 Otras	<input type="text"/>	6N
	7 Reforma Patio de Parcela	<input type="text"/>	7N
F	8 Otras	<input type="text"/>	8N
	9 Cambio de USO en PBaja	<input type="text"/>	9N
	10 " en PSuperiores	<input type="text"/>	10N

NOTAS A LAS ACTUACIONES

N	<input type="text"/>	11N
---	----------------------	-----


NOTAS A LAS CONDICIONES

N	<input type="text"/>	11P
---	----------------------	-----



LEYENDA DE ALINEACIONES

	OFICIAL		PLANTAS ELEVADAS
	ALINEACIÓN EN PLANTAS BAJAS		CASO DE SUSTITUCION



IDENTIFICACION

Dominicas, 6.

escala 1/2000

POLIGONO

0005

MANZANA

M0292

PARCELA

P1169

REGIMEN URBANISTICO

Renovacion

CATALOGACION

Arquit.

Recinto

BIC:

Arqueo.

5

DESARROLLO

ZIP

Plan Etp.

DESARROLLO.GESTION

U.E.

Act.Aisl.

Act.Conj.

1

CONDICIONES URBANISTICAS

ACTUAL

PROP.

ACTUACIONES

NECESARIAS.

O	1 Nº de Plantas	B3	1A	B3	1P
	2 Frente de Edificación	1,50	2A	1,50	2P
	3 Fondo de Edificación	6,20	3A	6,20	3P
	4 Superficie Parcela	53,46	4A	53,46	4P
	5 Superficie Ocupada	53,46	5A	53,46	5P
	6 Superficie Edificada	183,81	6A	213,84	6P
	7 Espacio libre privado	0	7A	0	7P
U	8 Uso Plantas Bajas		8A		8P
	9 Uso Mayoritario PSuperiores		9A		9P
	10 Nº de Viviendas		10A		10P

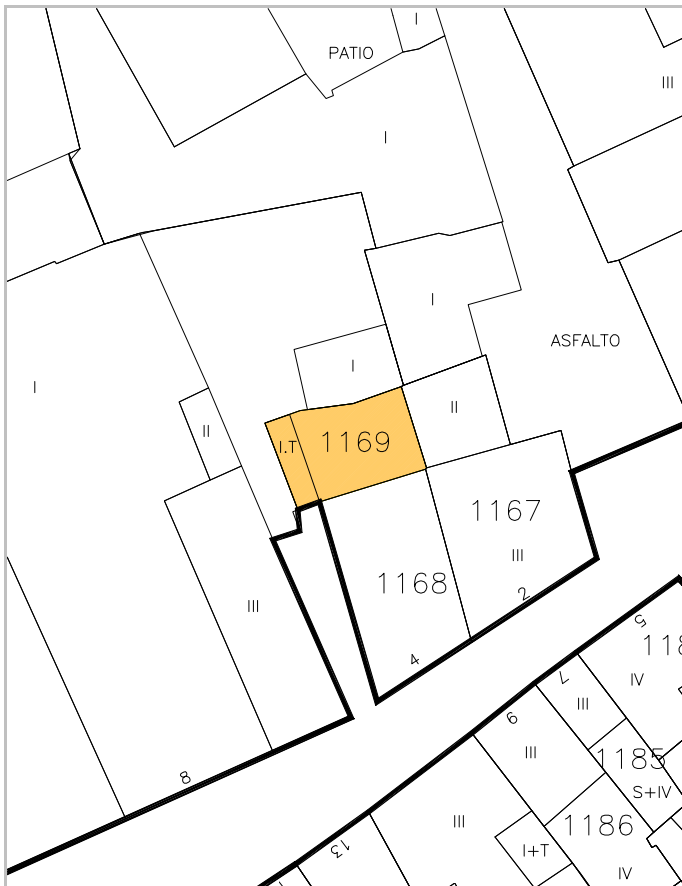
V	1 Demolicion Total		1N
	2 Demolicion Parcial		2N
	3 Otras		3N
A	4 Ref. Fachadas		4N
	5 Ref. Cubiertas		5N
H	6 Otras		6N
	7 Reforma Patio de Parcela		7N
F	8 Otras		8N
	9 Cambio de USO en PBaja		9N
	10 " en PSuperiores		10N

NOTAS A LAS ACTUACIONES

N		11N
---	--	-----

NOTAS A LAS CONDICIONES

N		11P
---	--	-----



LEYENDA DE ALINEACIONES

	OFICIAL		PLANTAS ELEVADAS
	ALINEACION EN PLANTAS BAJAS		CASO DE SUSTITUCION